

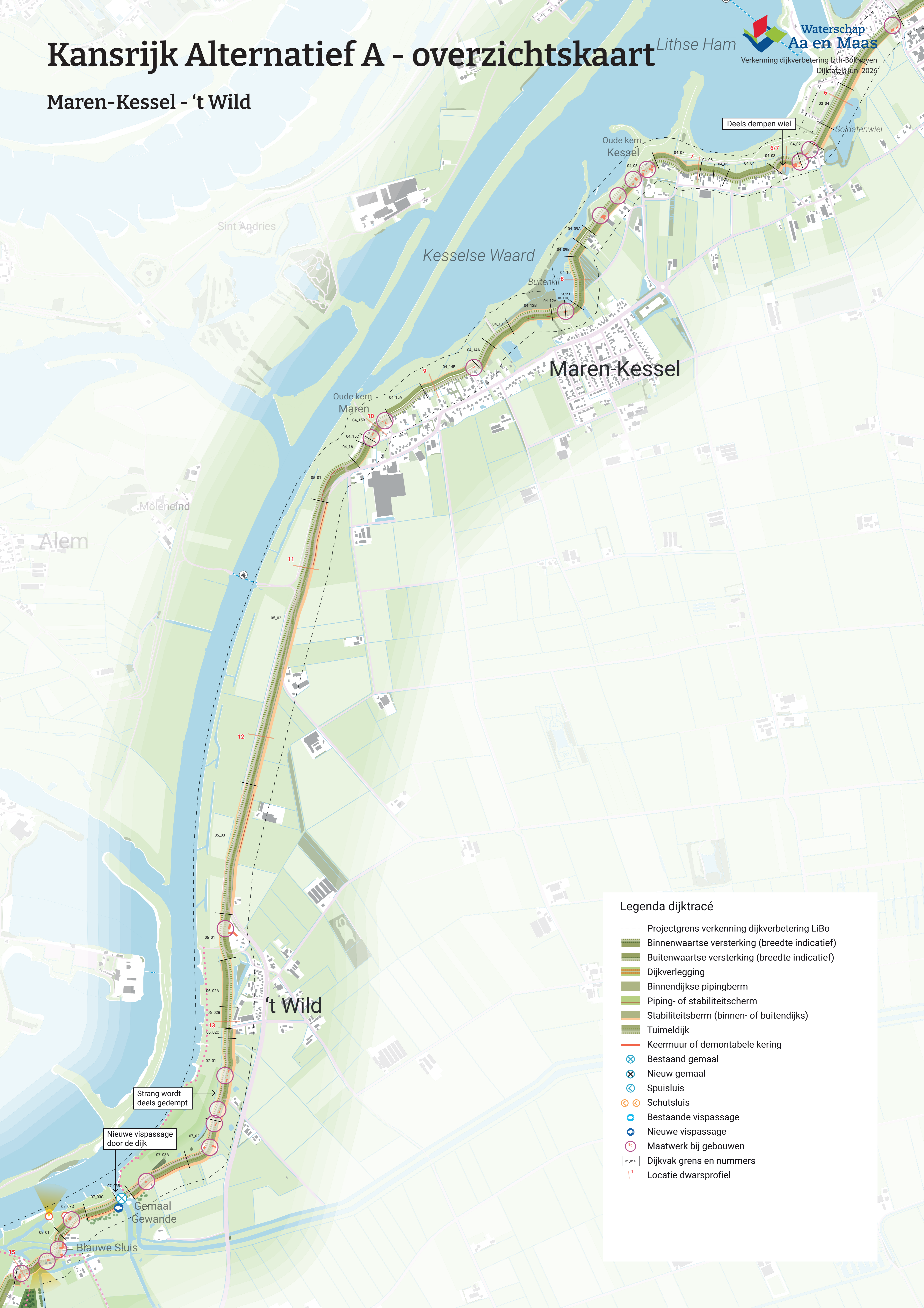
Kansrijk Alternatief A - overzichtskaart

Maren-Kessel - 't Wild

Lithse Ham



Verkenning dijkverbetering Lith-Bolkhoven
Dijktafel juni 2026



Legenda dijktracé

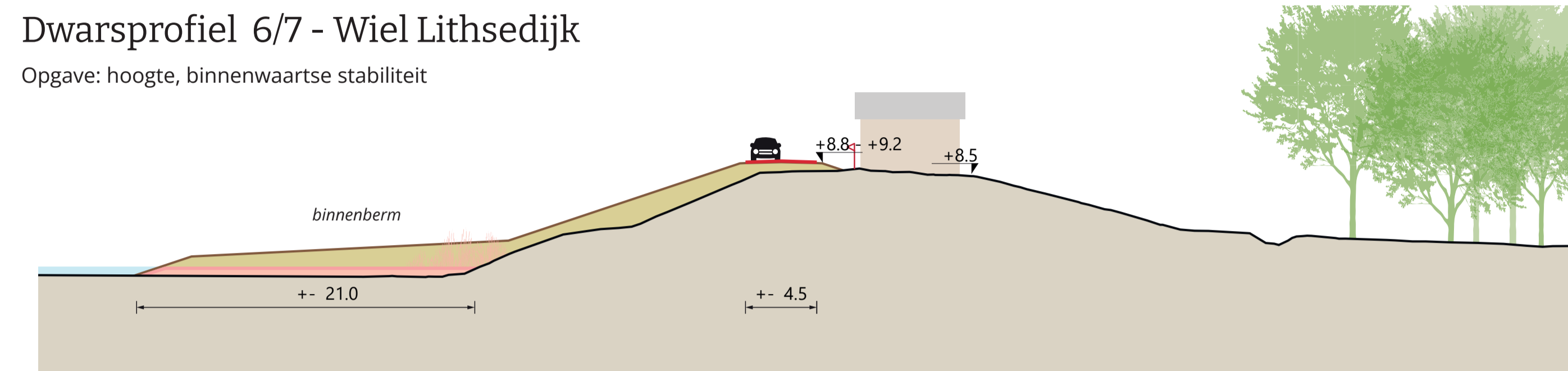
- Projectgrens verkenning dijkverbetering LiBo
- ▬ Binnenwaartse versterking (breedte indicatief)
- ▬ Buitenwaartse versterking (breedte indicatief)
- ▬ Dijkverlegging
- ▬ Binnendijkse pipingberm
- ▬ Piping- of stabiliteitscherm
- ▬ Stabiliteitsberm (binnen- of buitendijks)
- ▬ Tuimeldijk
- Keermuur of demontabele kering
- ⊗ Bestaand gemaal
- ⊗ Nieuw gemaal
- ⊗ Spuisluis
- ⊗ Schutsluis
- ⊗ Bestaande vispassage
- ⊗ Nieuwe vispassage
- ⊗ Maatwerk bij gebouwen
- | 01_01A | Dijkvak grens en nummers
- ! Locatie dwarsprofiel

Kansrijk Alternatief A - dwarsprofielen

Maren-Kessel - 't Wild

Dwarsprofiel 6/7 - Wiel Lithsedijk

Opgave: hoogte, binnenwaartse stabiliteit

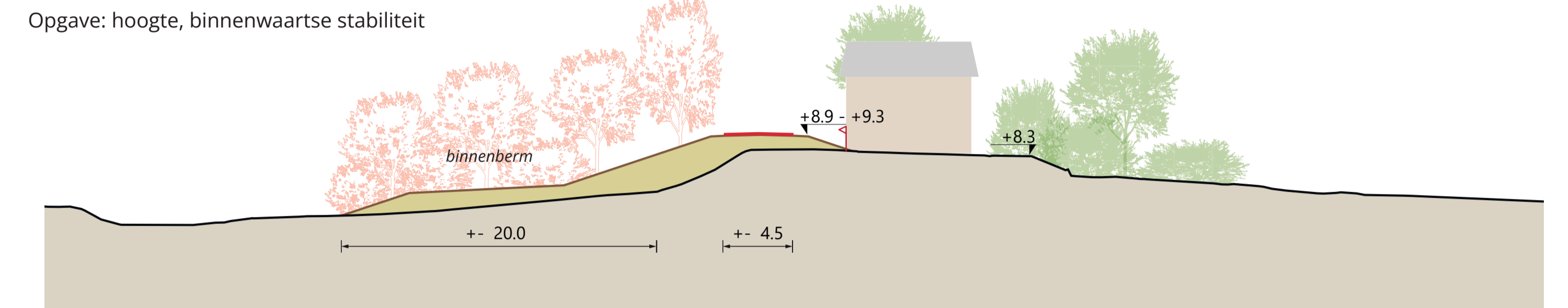


Binnendijks

Buitendijks

Dwarsprofiel 10 - Dorpse dijk Maren-Kessel

Opgave: hoogte, binnenwaartse stabiliteit

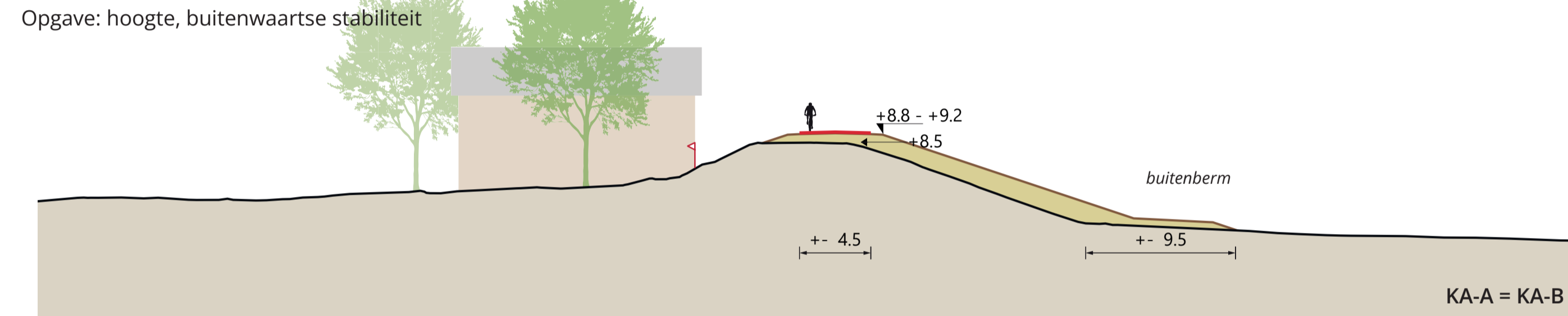


Binnendijks

Buitendijks

Dwarsprofiel 7 - Dorpse dijk Maren-Kessel

Opgave: hoogte, buitenwaartse stabiliteit



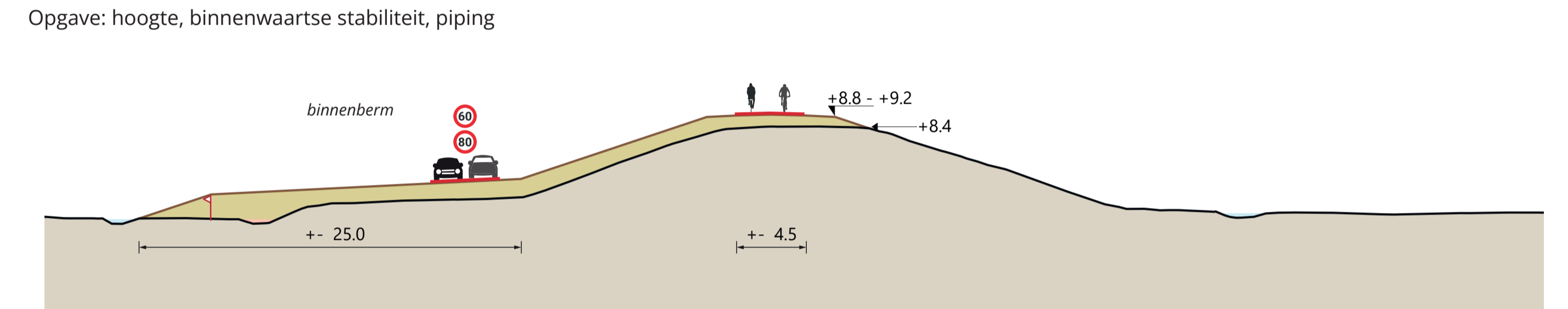
Binnendijks

KA-A = KA-B

Buitendijks

Dwarsprofiel 11 - Verkeersdijk Wildsedijk

Opgave: hoogte, binnenwaartse stabiliteit, piping

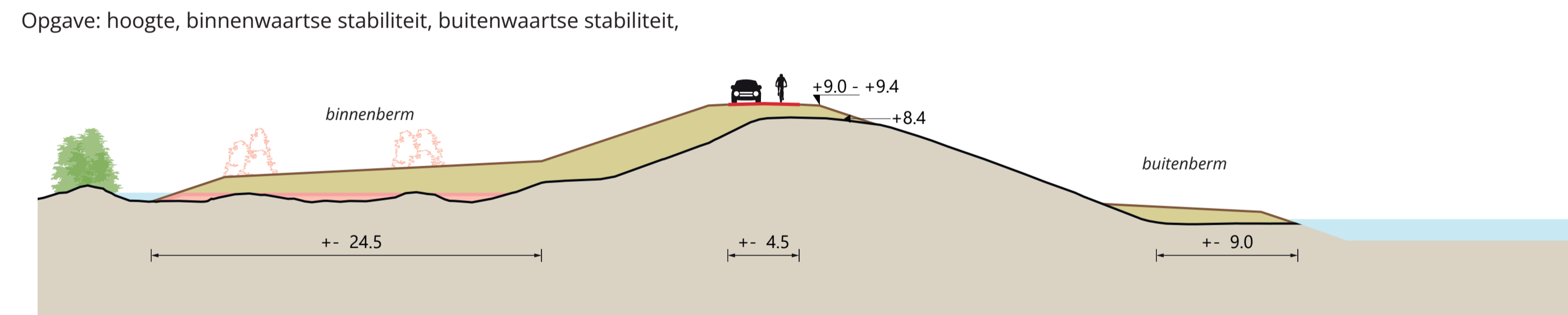


Binnendijks

Buitendijks

Dwarsprofiel 8 - Dorpse dijk Maren-Kessel

Opgave: hoogte, binnenwaartse stabiliteit, buitenwaartse stabiliteit,

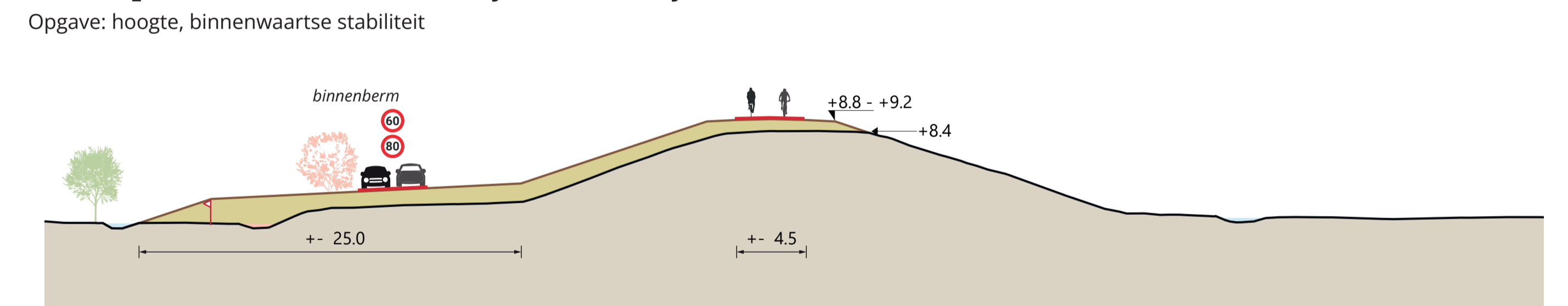


Binnendijks

Buitendijks

Dwarsprofiel 12 - Verkeersdijk Wildsedijk

Opgave: hoogte, binnenwaartse stabiliteit

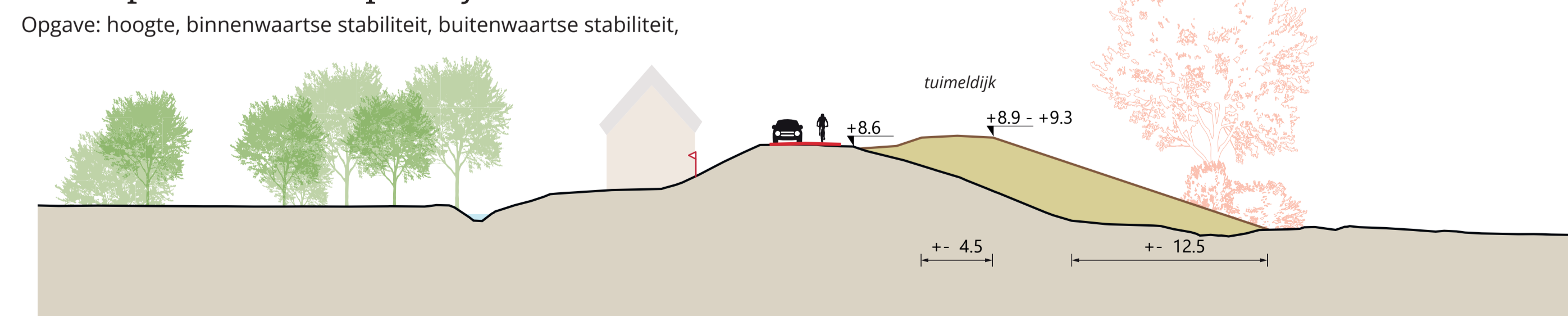


Binnendijks

Buitendijks

Dwarsprofiel 9 - Dorpse dijk Maren-Kessel

Opgave: hoogte, binnenwaartse stabiliteit, buitenwaartse stabiliteit,

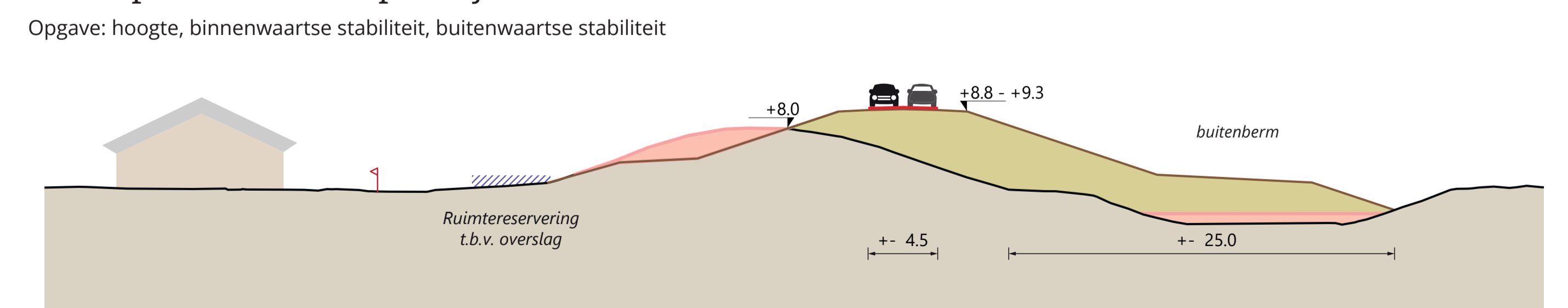


Binnendijks

Buitendijks

Dwarsprofiel 13 - Dorpse dijk 't Wild

Opgave: hoogte, binnenwaartse stabiliteit, buitenwaartse stabiliteit



Binnendijks

Buitendijks

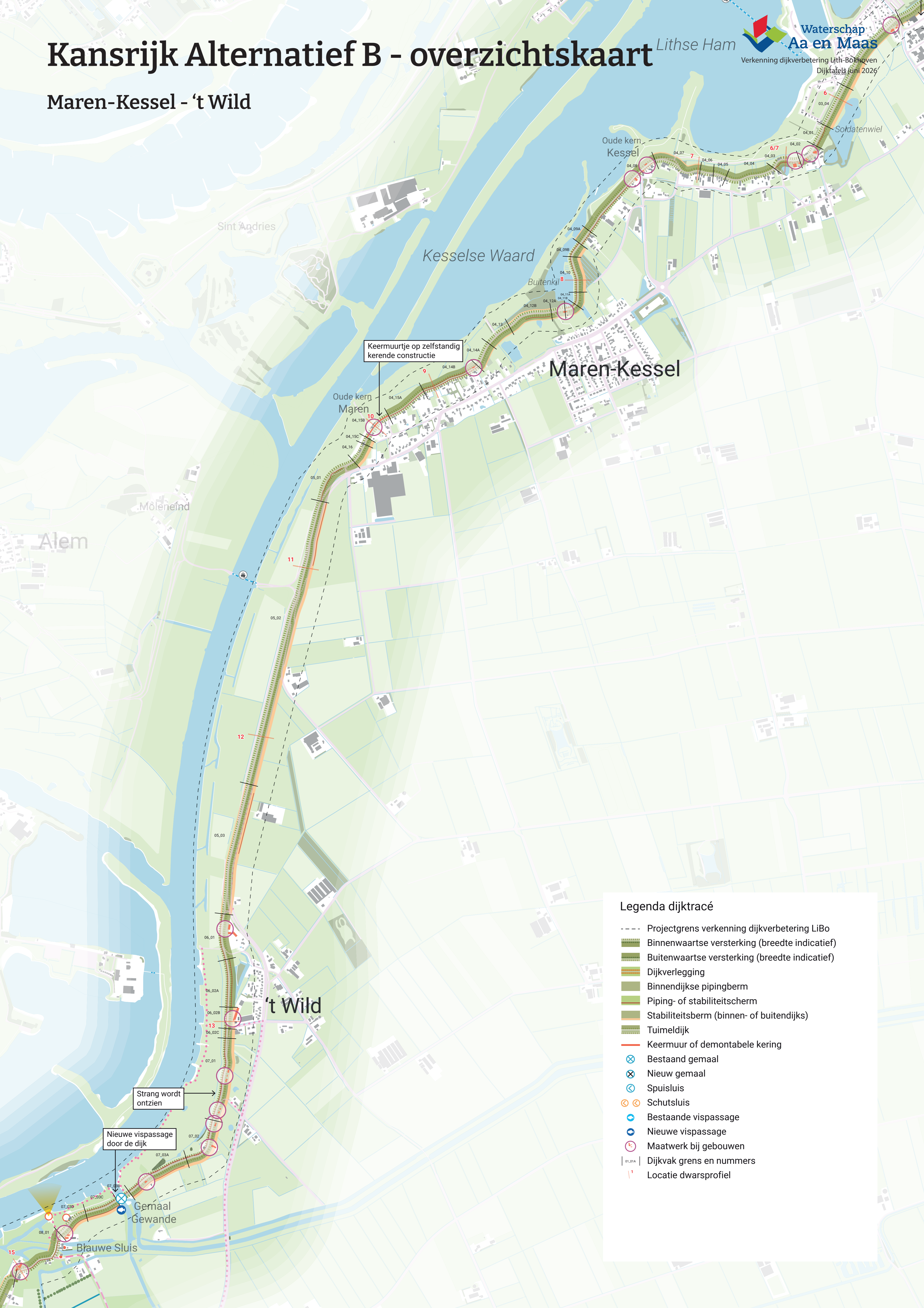
Kansrijk Alternatief B - overzichtskaart

Maren-Kessel - 't Wild

Lithse Ham



Verkenning dijkverbetering Lith-Bokhoven
Dijktafel juni 2026



Keermuurtje op zelfstandig kerende constructie

Strang wordt ontzien

Nieuwe vispassage door de dijk

Legenda dijktracé

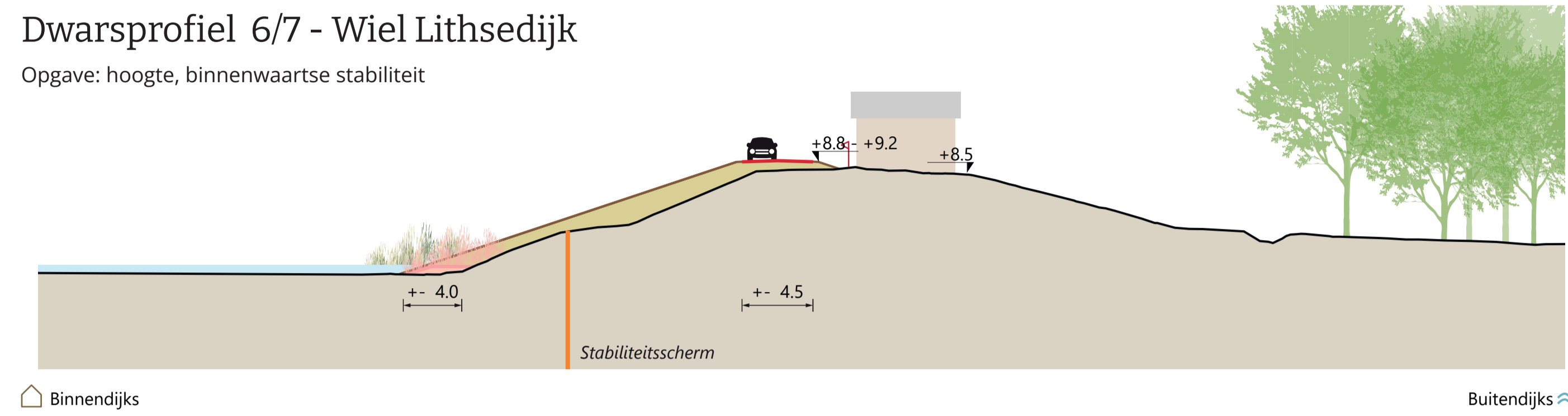
- Projectgrens verkenning dijkverbetering LiBo
- Binnenwaartse versterking (breedte indicatief)
- Buitenwaartse versterking (breedte indicatief)
- Dijkverlegging
- Binnendijkse pipingberm
- Piping- of stabiliteitscherm
- Stabiliteitsberm (binnen- of buitendijks)
- Tuimeldijk
- Keermuur of demontabele kering
- ⊗ Bestaand gemaal
- ⊗ Nieuw gemaal
- ⊗ Spuisluis
- ⊗ Schutsluis
- ⊗ Bestaande vispassage
- ⊗ Nieuwe vispassage
- ⊗ Maatwerk bij gebouwen
- | 01.01A | Dijkvak grens en nummers
- ! Locatie dwarsprofiel

Kansrijk Alternatief B - dwarsprofielen

Maren-Kessel - 't Wild

Dwarsprofiel 6/7 - Wiel Lithsedijk

Opgave: hoogte, binnenwaartse stabiliteit

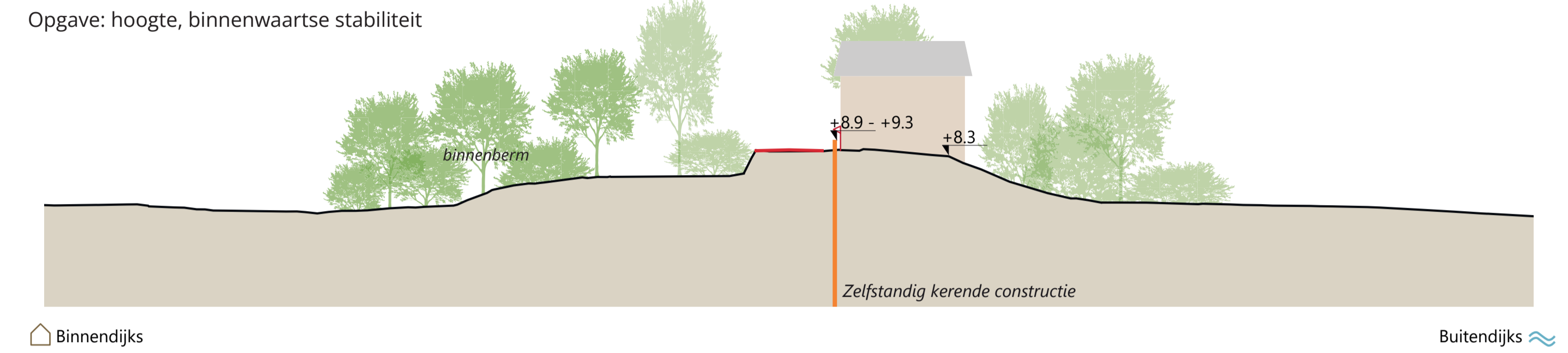


Binnendijks

Buitendijks

Dwarsprofiel 10 - Dorpse dijk Maren-Kessel

Opgave: hoogte, binnenwaartse stabiliteit

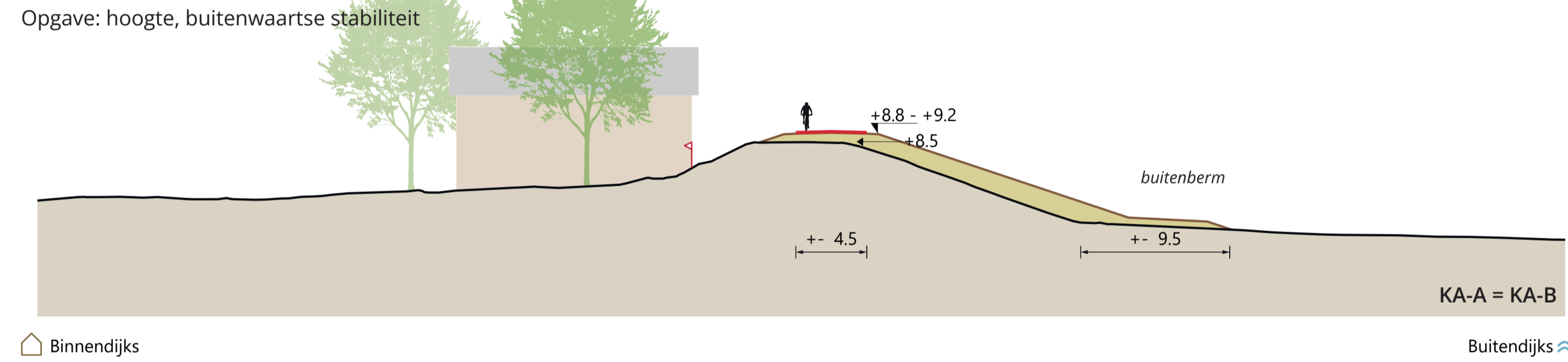


Binnendijks

Buitendijks

Dwarsprofiel 7 - Dorpse dijk Maren-Kessel

Opgave: hoogte, buitenwaartse stabiliteit

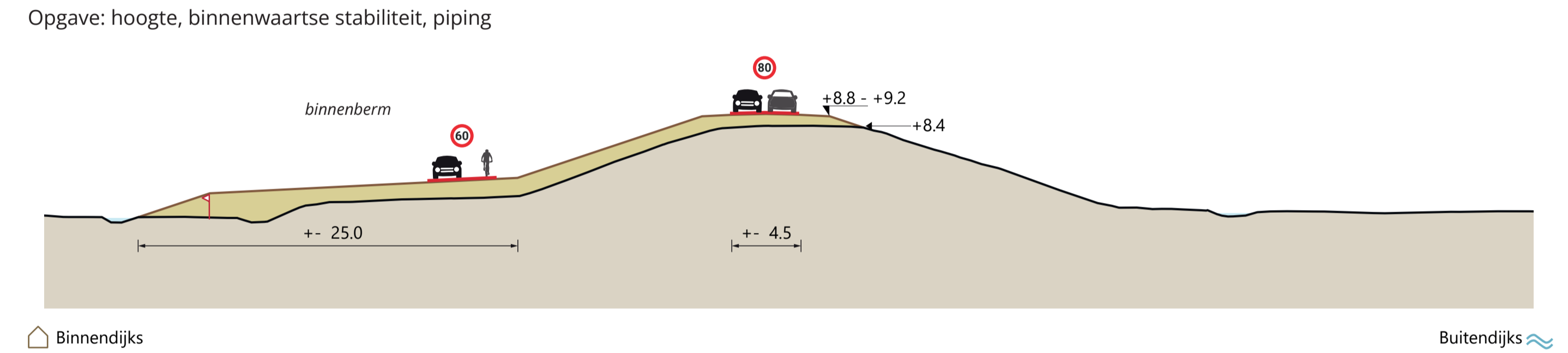


Binnendijks

Buitendijks

Dwarsprofiel 11 - Verkeersdijk Wildsedijk

Opgave: hoogte, binnenwaartse stabiliteit, piping

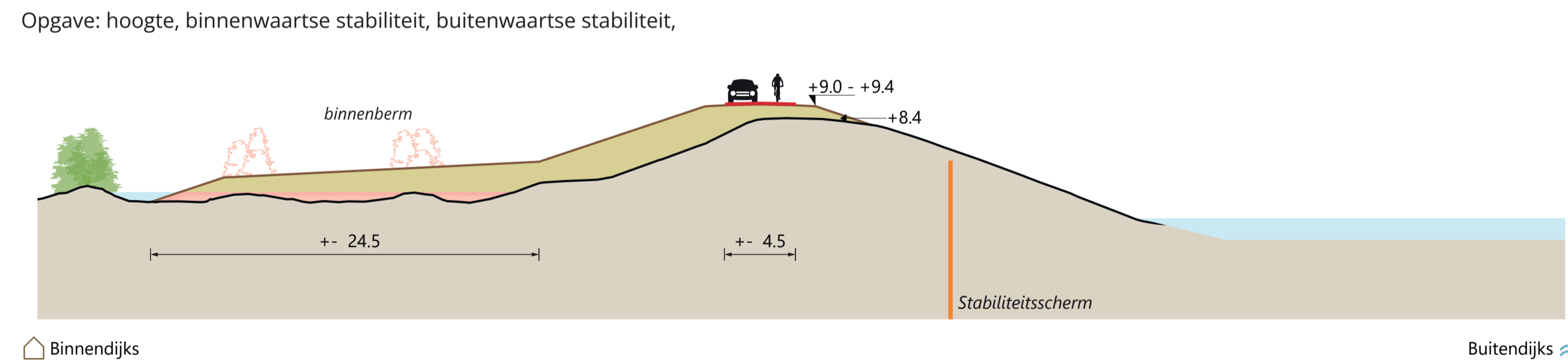


Binnendijks

Buitendijks

Dwarsprofiel 8 - Dorpse dijk Maren-Kessel

Opgave: hoogte, binnenwaartse stabiliteit, buitenwaartse stabiliteit,

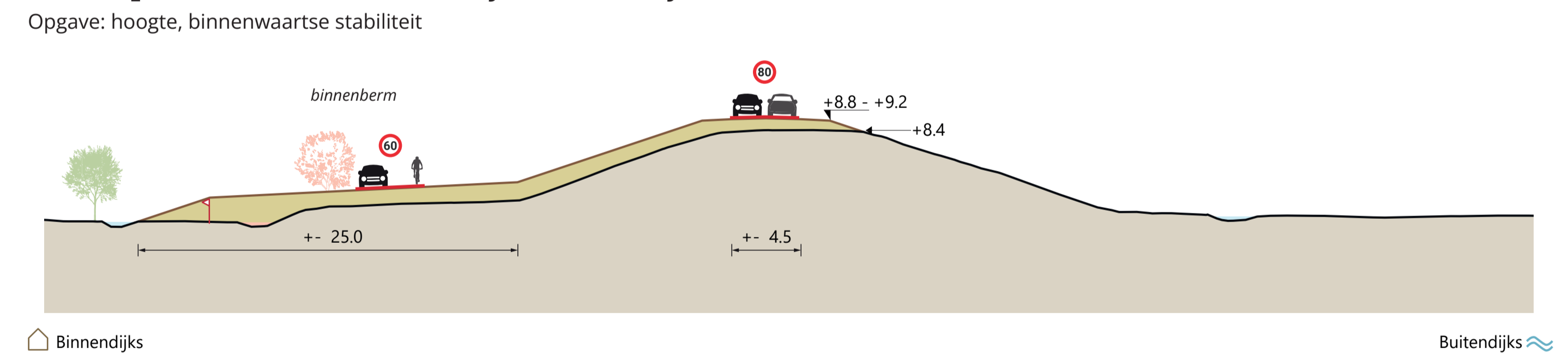


Binnendijks

Buitendijks

Dwarsprofiel 12 - Verkeersdijk Wildsedijk

Opgave: hoogte, binnenwaartse stabiliteit

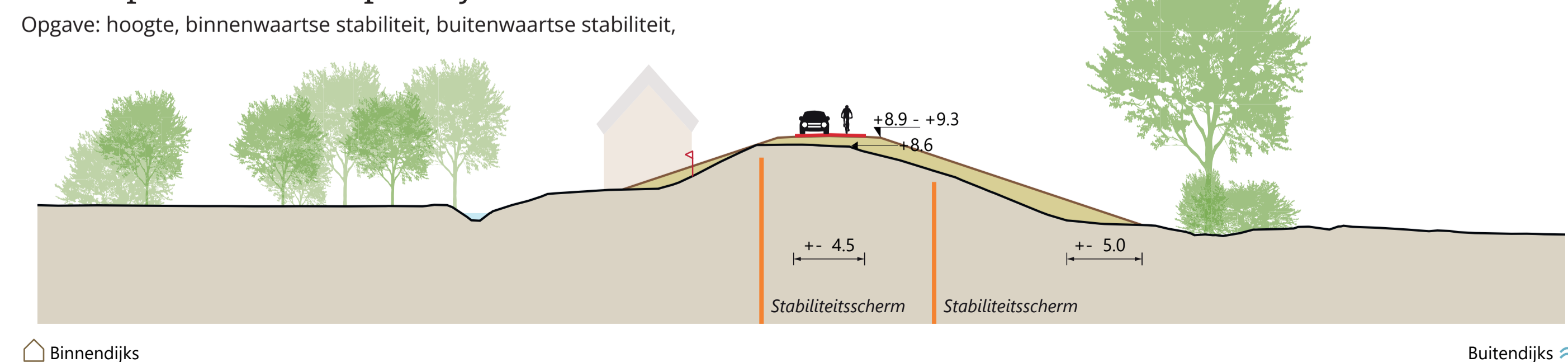


Binnendijks

Buitendijks

Dwarsprofiel 9 - Dorpse dijk Maren-Kessel

Opgave: hoogte, binnenwaartse stabiliteit, buitenwaartse stabiliteit,

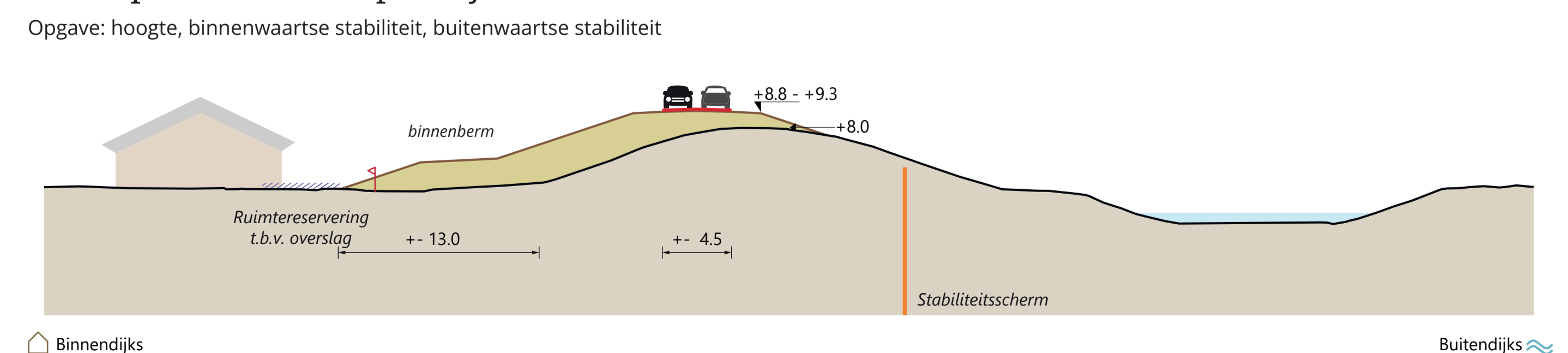


Binnendijks

Buitendijks

Dwarsprofiel 13 - Dorpse dijk 't Wild

Opgave: hoogte, binnenwaartse stabiliteit, buitenwaartse stabiliteit



Binnendijks

Buitendijks