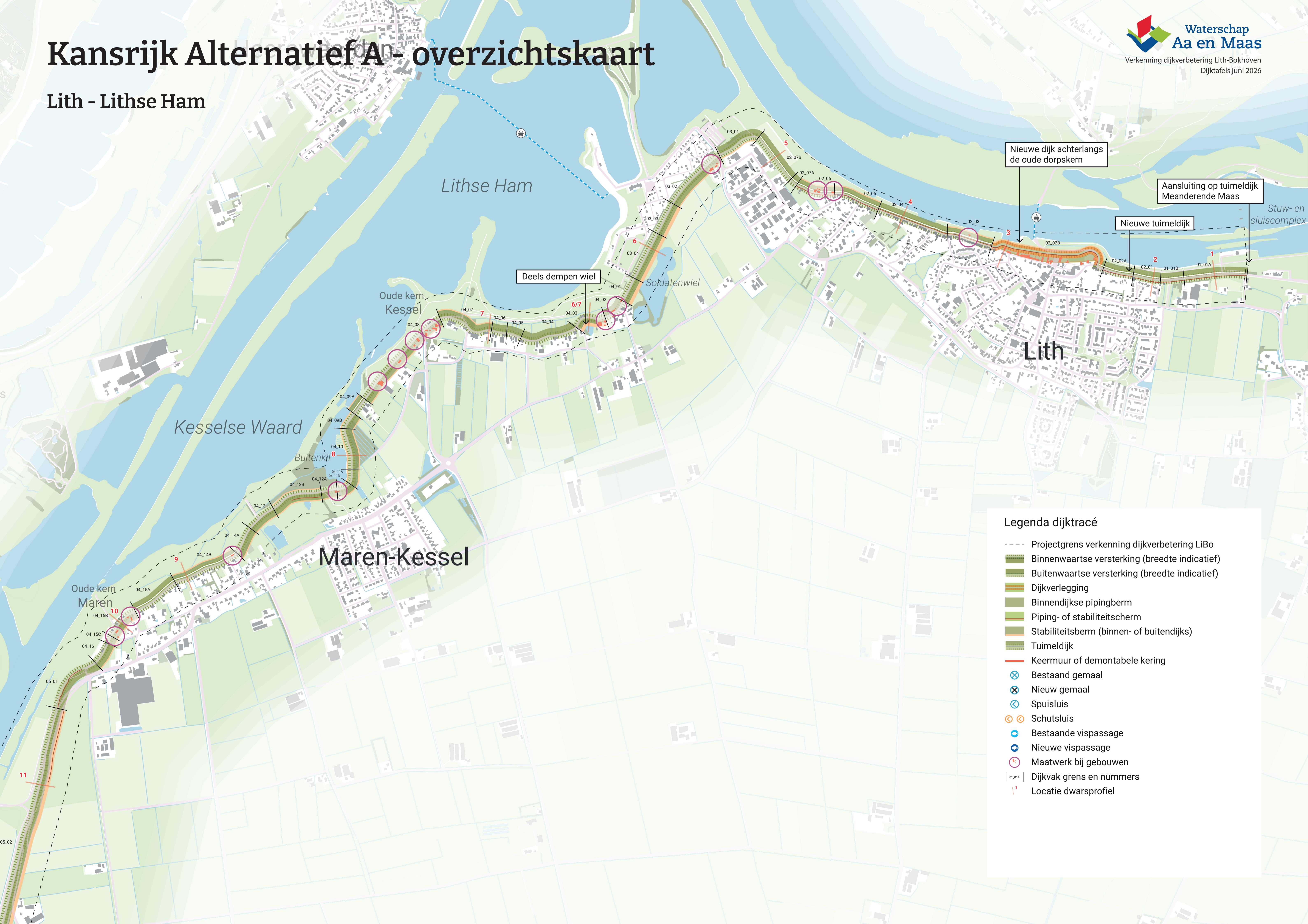


Kansrijk Alternatief A - overzichtskaart

Lith - Lithse Ham



Legenda dijktracé

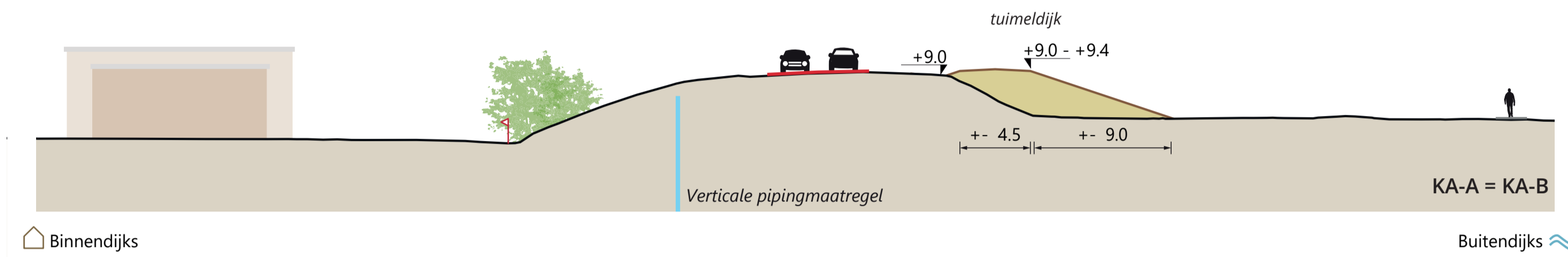
- Projectgrens verkenning dijkverbetering LiBo
- ▨ Binnenwaartse versterking (breedte indicatief)
- ▨ Buitenwaartse versterking (breedte indicatief)
- ▨ Dijkverlegging
- ▨ Binnendijkse pipingberm
- ▨ Piping- of stabiliteitscherm
- ▨ Stabiliteitsberm (binnen- of buitendijks)
- ▨ Tuimeldijk
- Keermuur of demontabele kering
- ⊗ Bestaand gemaal
- ⊗ Nieuw gemaal
- ⊗ Spuisluis
- ⊗ Schutsluis
- ⊕ Bestaande vispassage
- ⊕ Nieuwe vispassage
- ⊗ Maatwerk bij gebouwen
- | 01_01A | Dijkvak grens en nummers
- ! Locatie dwarsprofiel

Kansrijk Alternatief A - dwarsprofielen

Lith - Lithse Ham

Dwarsprofiel 1 - Verkeersdijk Lith

Opgave: hoogte, binnenwaartse stabiliteit, piping

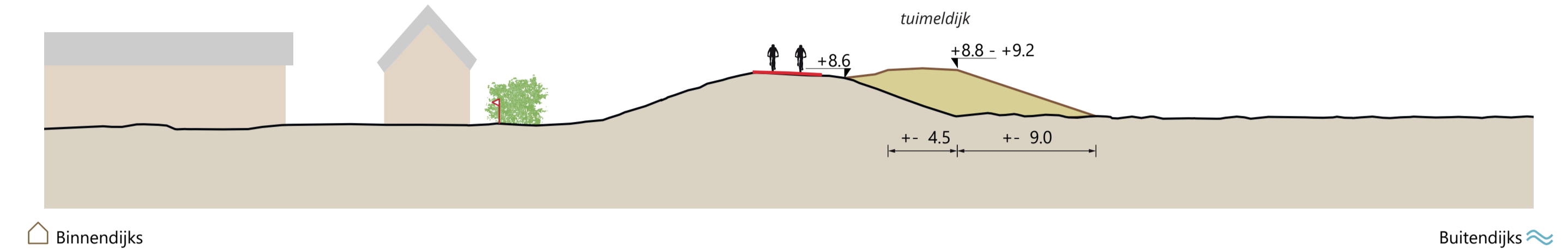


Binnendijks

Buitendijks

Dwarsprofiel 5 - Dorpse dijk Lith

Opgave: hoogte, binnenwaartse stabiliteit

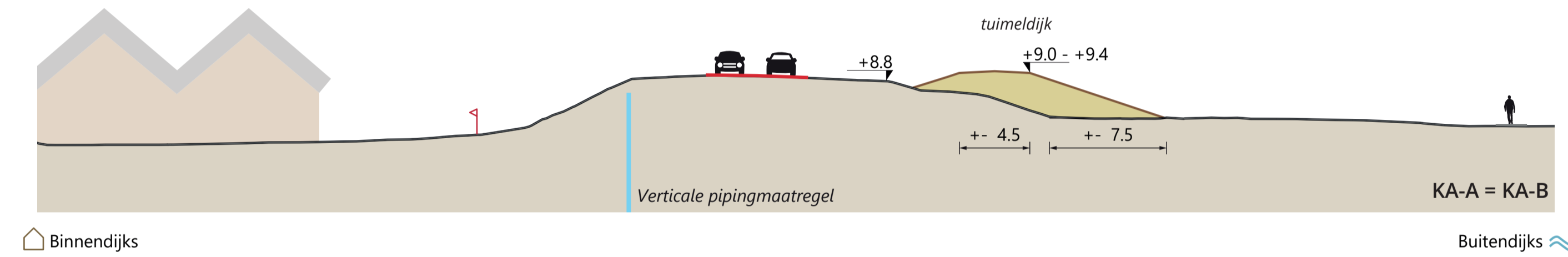


Binnendijks

Buitendijks

Dwarsprofiel 2 - Dorpse dijk Lith

Opgave: hoogte, piping

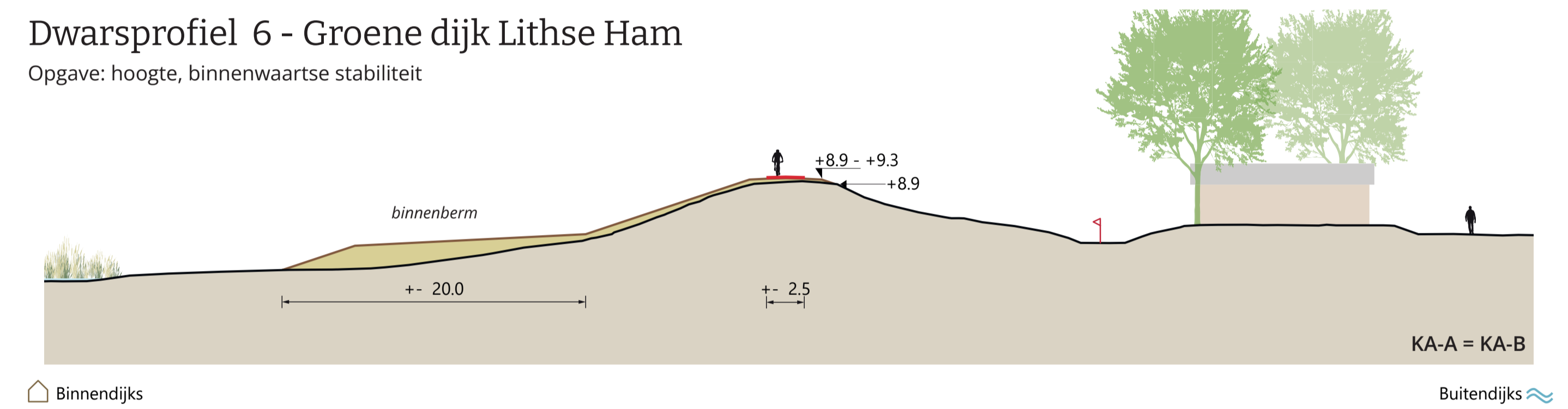


Binnendijks

Buitendijks

Dwarsprofiel 6 - Groene dijk Lithse Ham

Opgave: hoogte, binnenwaartse stabiliteit

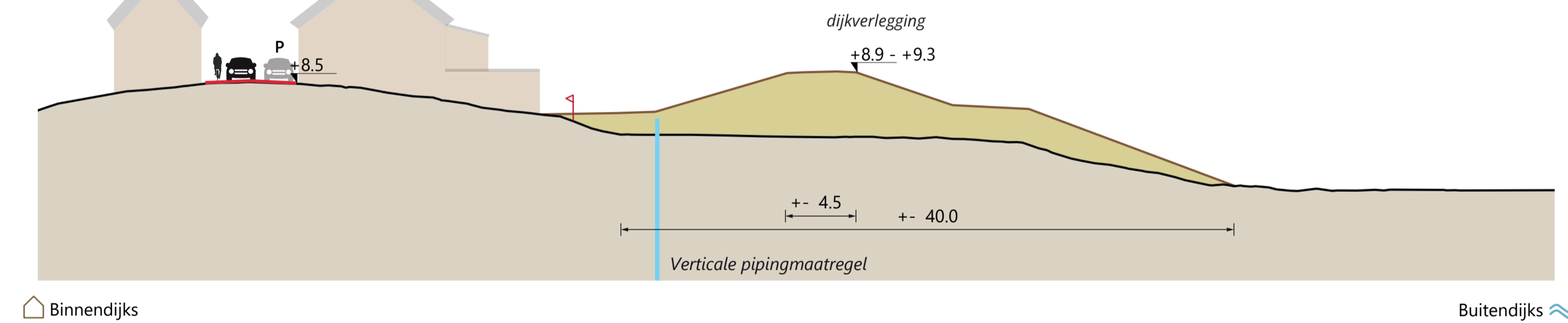


Binnendijks

Buitendijks

Dwarsprofiel 3 - Dorpse dijk Lith

Opgave: hoogte, binnenwaartse stabiliteit, buitenwaartse stabiliteit, piping

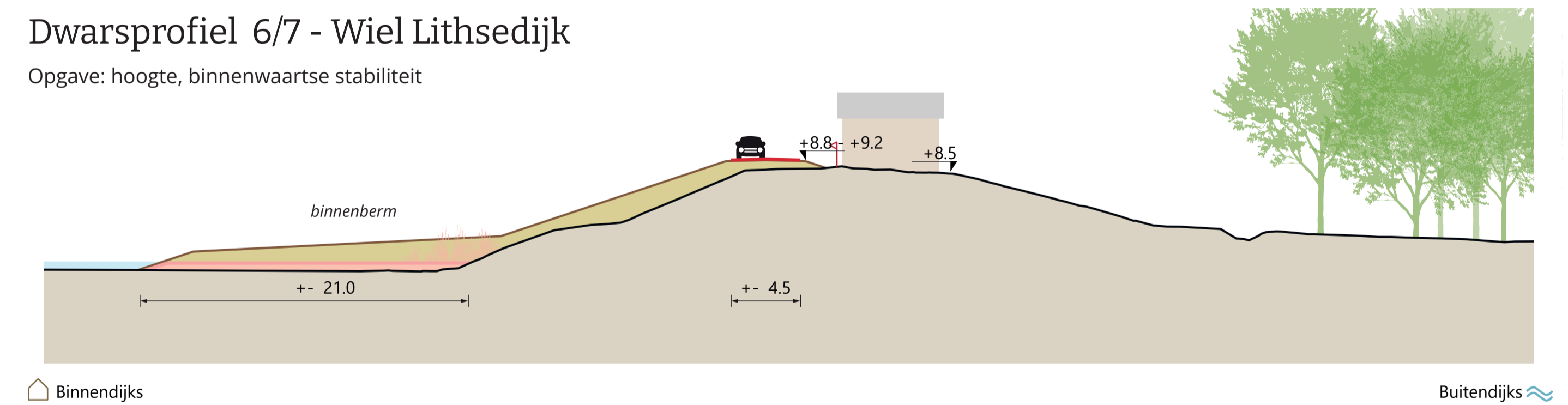


Binnendijks

Buitendijks

Dwarsprofiel 6/7 - Wiel Lithsedijk

Opgave: hoogte, binnenwaartse stabiliteit

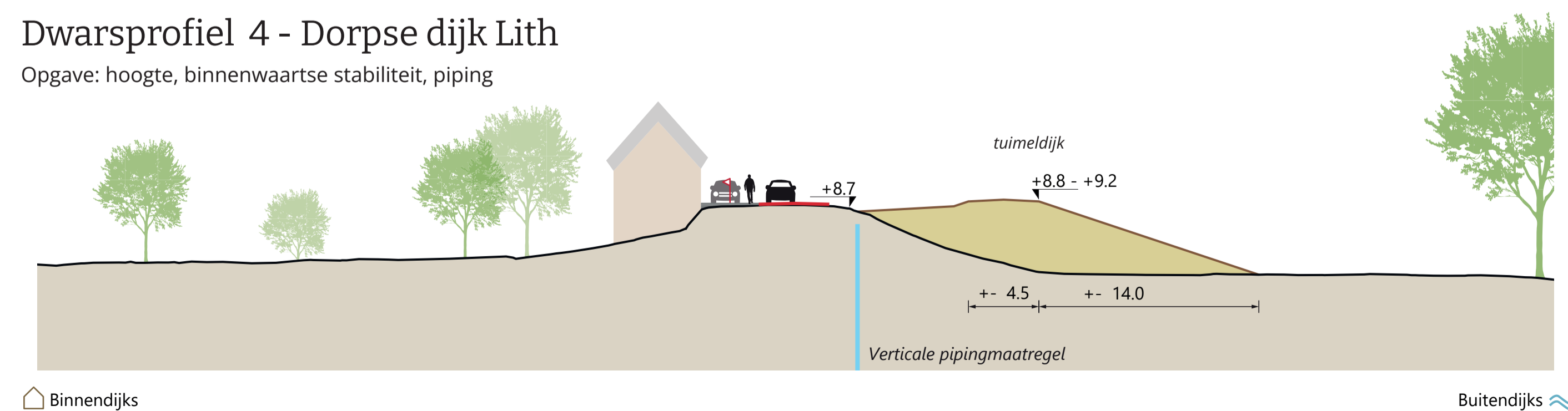


Binnendijks

Buitendijks

Dwarsprofiel 4 - Dorpse dijk Lith

Opgave: hoogte, binnenwaartse stabiliteit, piping

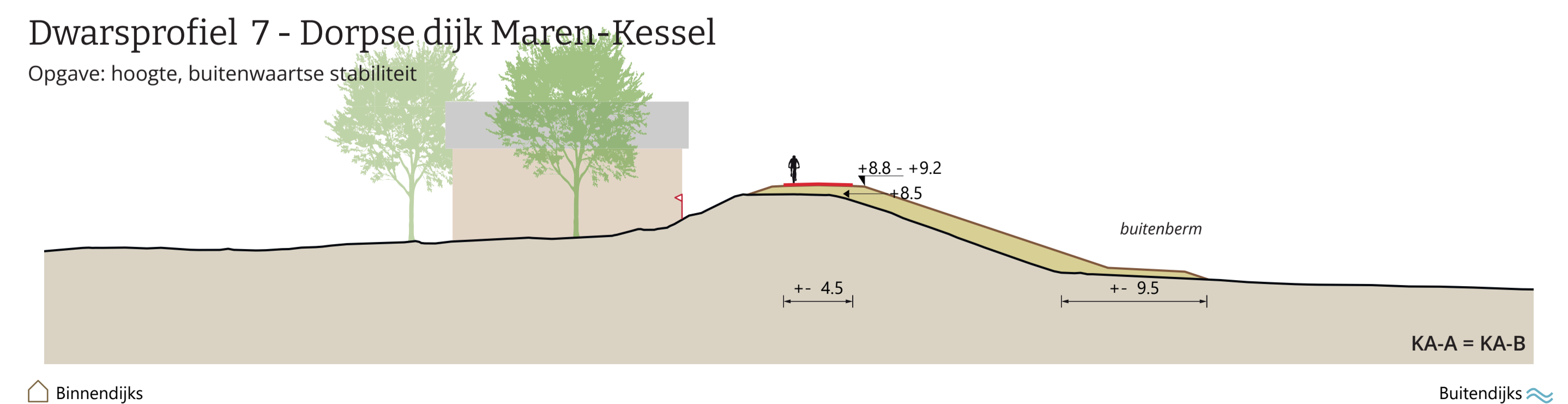


Binnendijks

Buitendijks

Dwarsprofiel 7 - Dorpse dijk Maren-Kessel

Opgave: hoogte, buitenwaartse stabiliteit

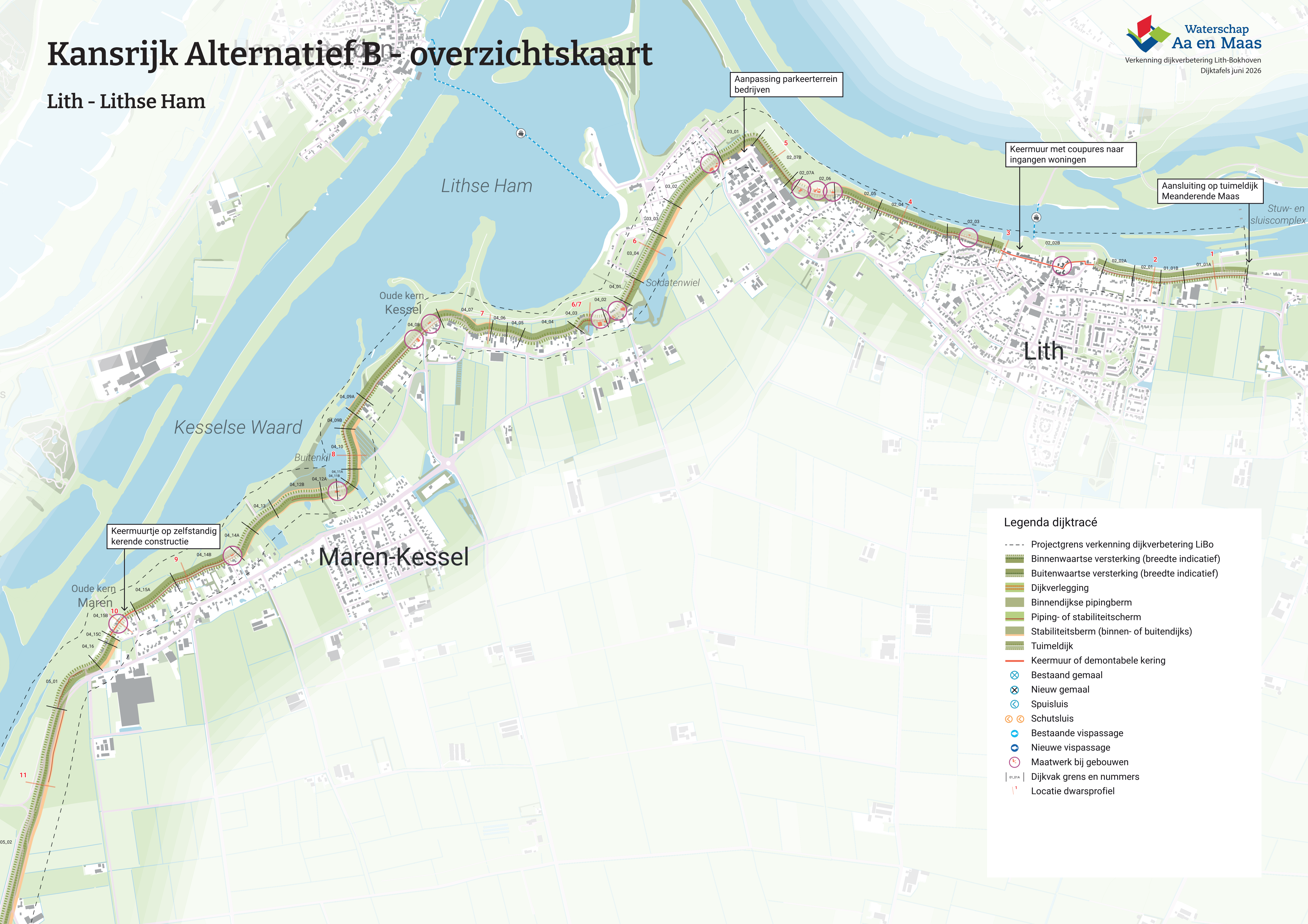


Binnendijks

Buitendijks

Kansrijk Alternatief B - overzichtskaart

Lith - Lithse Ham



Aanpassing parkeerterrein
bedrijven

Keermuur met coupures naar
ingangen woningen

Aansluiting op tuimeldijk
Meanderende Maas

Lithse Ham

Oude kern
Kessel

Soldatenwiel

Lith

Kesselse Waard

Buitenkil

Maren-Kessel

Keermuurtje op zelfstandig
kerende constructie

Oude kern
Maren

Legenda dijktracé

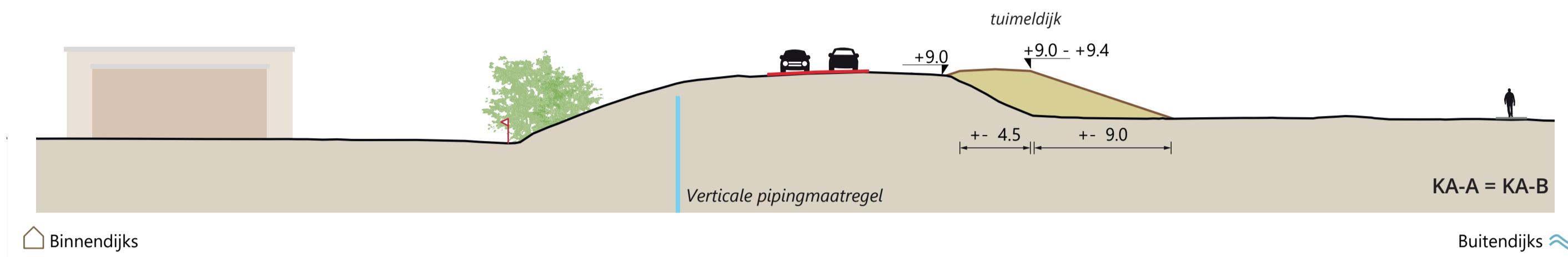
- Projectgrens verkenning dijkverbetering LiBo
- ▬ Binnenwaartse versterking (breedte indicatief)
- ▬ Buitenwaartse versterking (breedte indicatief)
- ▬ Dijkverlegging
- ▬ Binnendijkse pipingberm
- ▬ Piping- of stabiliteitscherm
- ▬ Stabiliteitsberm (binnen- of buitendijks)
- ▬ Tuimeldijk
- Keermuur of demontabele kering
- ⊗ Bestaand gemaal
- ⊗ Nieuw gemaal
- ⊗ Spuisluis
- ⊗ Schutsluis
- ⊕ Bestaande vispassage
- ⊕ Nieuwe vispassage
- ⊗ Maatwerk bij gebouwen
- | 01_01A | Dijkvak grens en nummers
- | 1 | Locatie dwarsprofiel

Kansrijk Alternatief B - dwarsprofielen

Lith - Lithse Ham

Dwarsprofiel 1 - Verkeersdijk Lith

Opgave: hoogte, binnenwaartse stabiliteit, piping

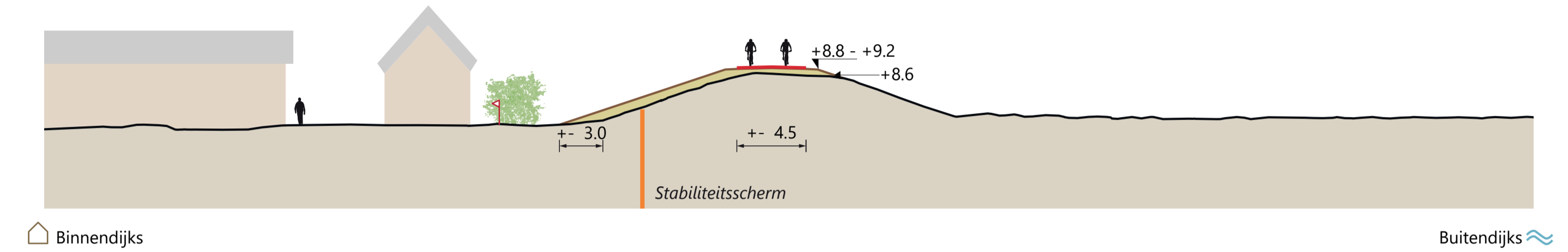


Binnendijks

Buitendijks

Dwarsprofiel 5 - Dorpse dijk Lith

Opgave: hoogte, binnenwaartse stabiliteit

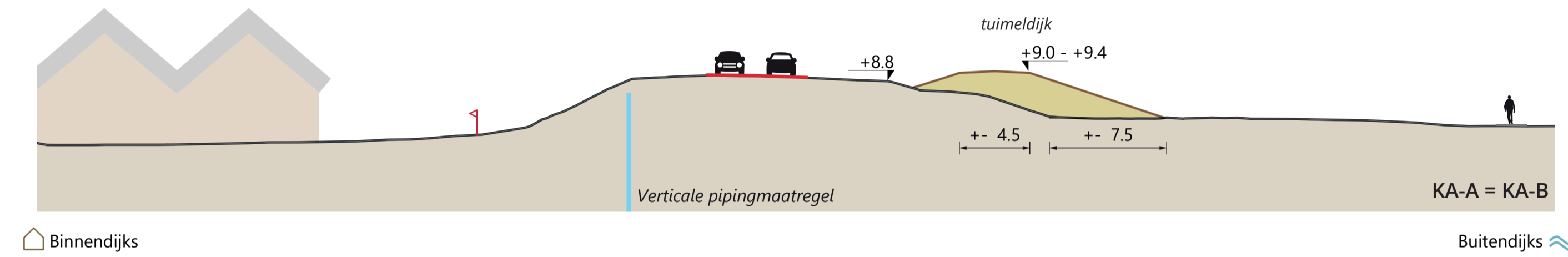


Binnendijks

Buitendijks

Dwarsprofiel 2 - Dorpse dijk Lith

Opgave: hoogte, piping

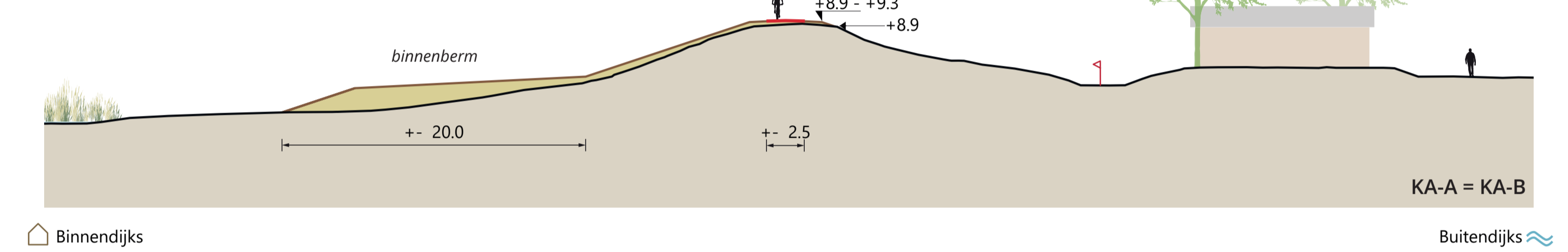


Binnendijks

Buitendijks

Dwarsprofiel 6 - Groene dijk Lithse Ham

Opgave: hoogte, binnenwaartse stabiliteit



Binnendijks

Buitendijks

Dwarsprofiel 3 - Dorpse dijk Lith

Opgave: hoogte, binnenwaartse stabiliteit, buitenwaartse stabiliteit

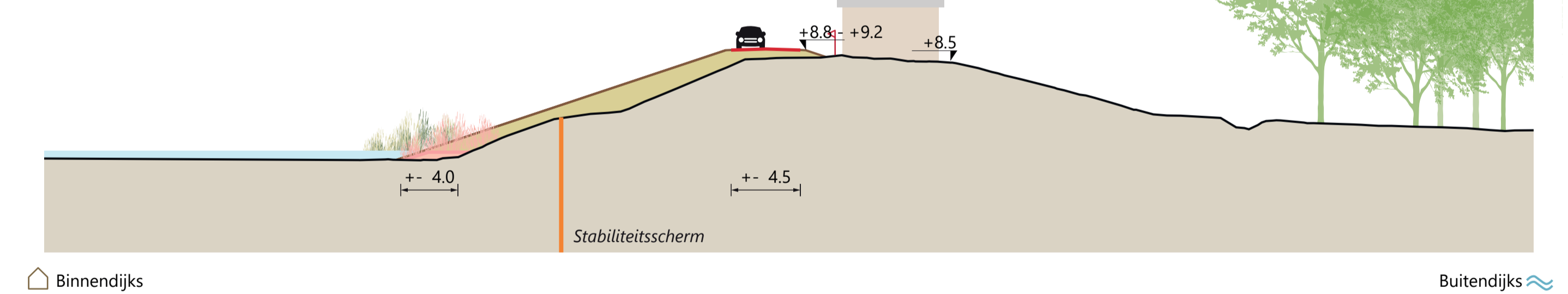


Binnendijks

Buitendijks

Dwarsprofiel 6/7 - Wiel Lithsedijk

Opgave: hoogte, binnenwaartse stabiliteit

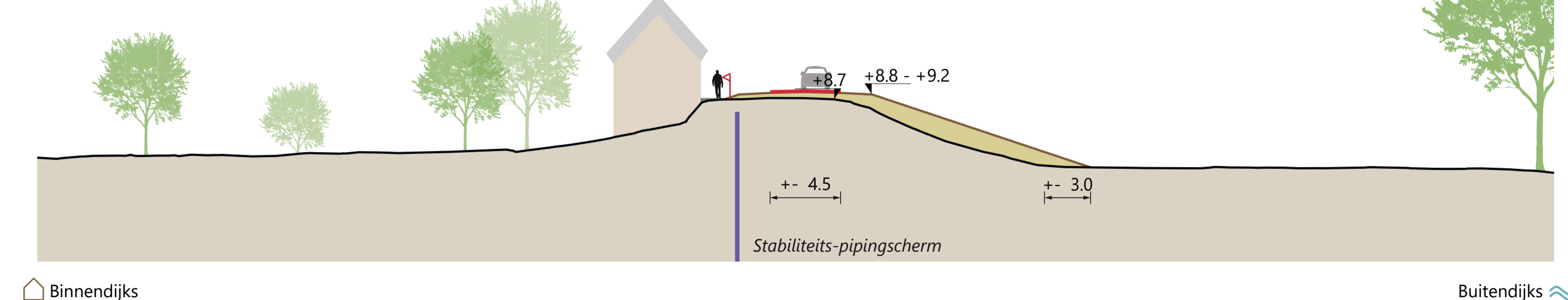


Binnendijks

Buitendijks

Dwarsprofiel 4 - Dorpse dijk Lith

Opgave: hoogte, binnenwaartse stabiliteit, piping

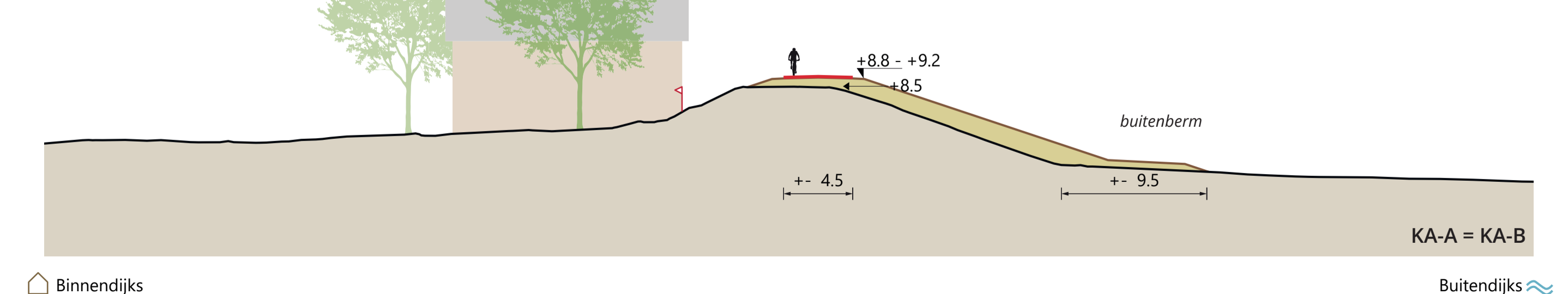


Binnendijks

Buitendijks

Dwarsprofiel 7 - Dorpse dijk Maren-Kessel

Opgave: hoogte, buitenwaartse stabiliteit



Binnendijks

Buitendijks