

# Kansrijk Alternatief A - overzichtskaart

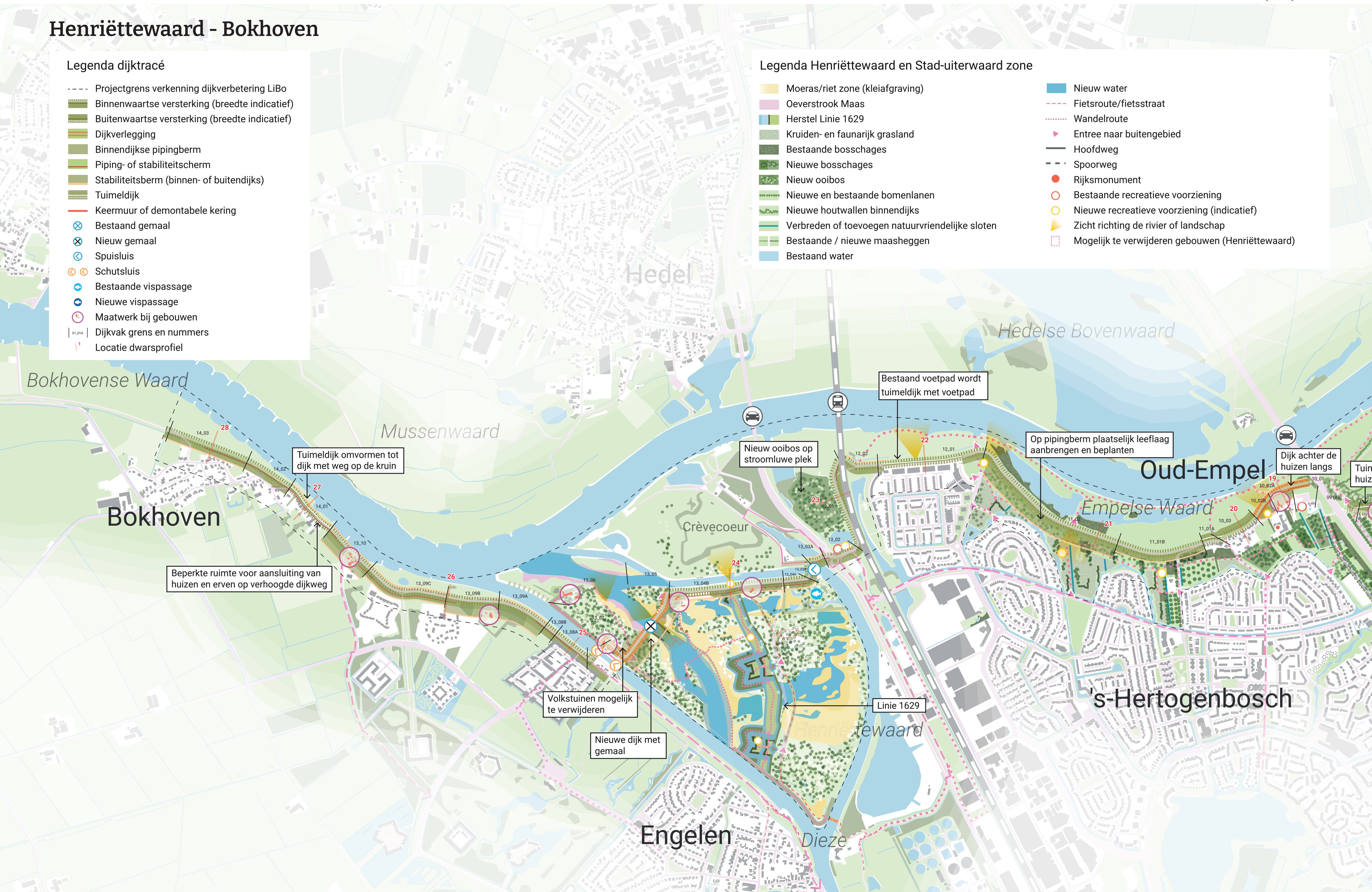
## Henriëttewaard - Bokhoven

### Legenda dijktracé

- Projectgrens verkenning dijkverbetering LiBo
-  Binnenwaartse versterking (breedte indicatief)
-  Buitenwaartse versterking (breedte indicatief)
-  Dijkverlegging
-  Binnendijkse pipingberm
-  Piping- of stabiliteitscherm
-  Stabiliteitsberm (binnen- of buitendijks)
-  Tuimeldijk
-  Keermuur of demontabele kering
-  Bestaand gemaal
-  Nieuw gemaal
-  Spuisluis
-  Schutsluis
-  Bestaande vispassage
-  Nieuwe vispassage
-  Maatwerk bij gebouwen
-  Dijkvak grens en nummers
-  Locatie dwarsprofiel

### Legenda Henriëttewaard en Stad-uiterwaard zone

-  Moeras/riet zone (kleiafgraving)
-  Oeverstrook Maas
-  Herstel Linie 1629
-  Kruiden- en faunarijck grasland
-  Bestaande bosschages
-  Nieuwe bosschages
-  Nieuw oobos
-  Nieuwe en bestaande bomenlanen
-  Nieuwe houtwallen binnendijks
-  Verbreden of toevoegen natuurvriendelijke sloten
-  Bestaande / nieuwe maasheggen
-  Bestaand water
-  Nieuw water
-  Fietsroute/fietsstraat
-  Wandelroute
-  Entree naar buitengebied
-  Hoofdweg
-  Spoorweg
-  Rijksmonument
-  Bestaande recreatieve voorziening
-  Nieuwe recreatieve voorziening (indicatief)
-  Zicht richting de rivier of landschap
-  Mogelijk te verwijderen gebouwen (Henriëttewaard)

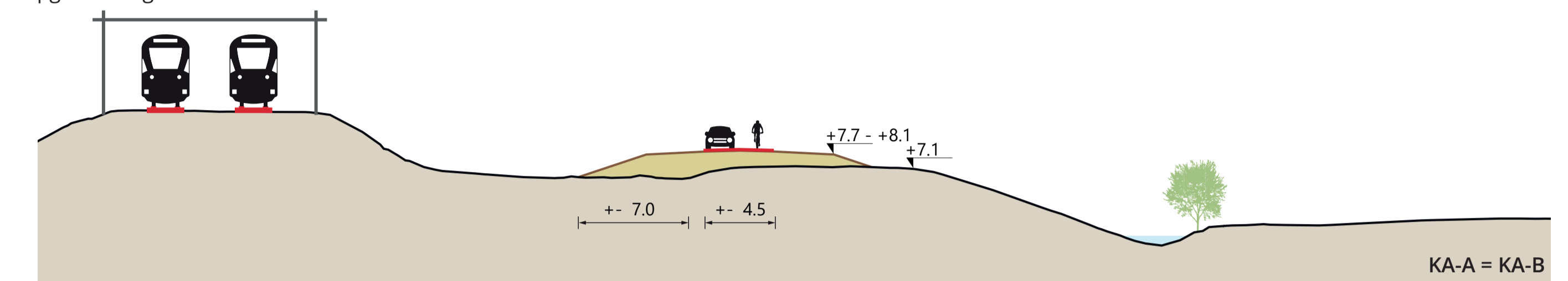


# Kansrijk Alternatief A - dwarsprofielen

## Henriëttewaard - Bokhoven

Dwarsprofiel 23 - Groene dijk spoorlijn

Opgave: hoogte

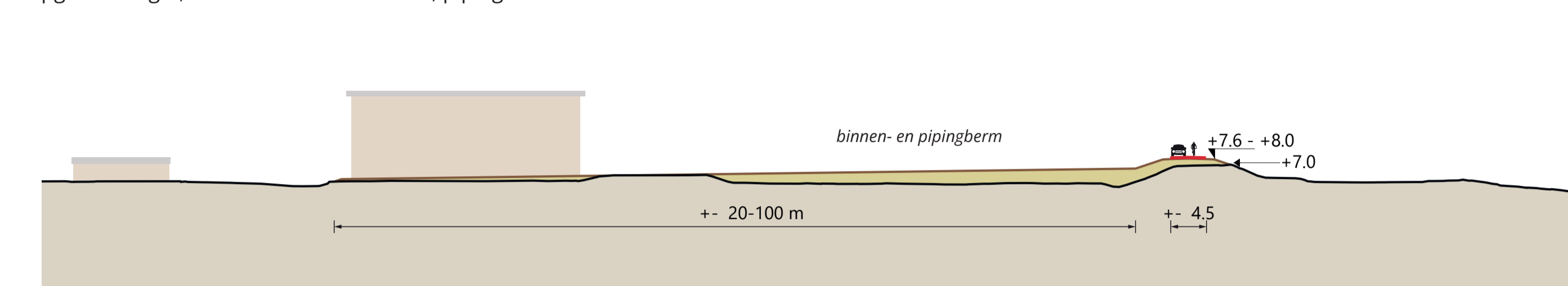


Binnendijks

Buitendijks

Dwarsprofiel 26 - Groene dijk Haverleij

Opgave: hoogte, binnenwaartse stabiliteit, piping

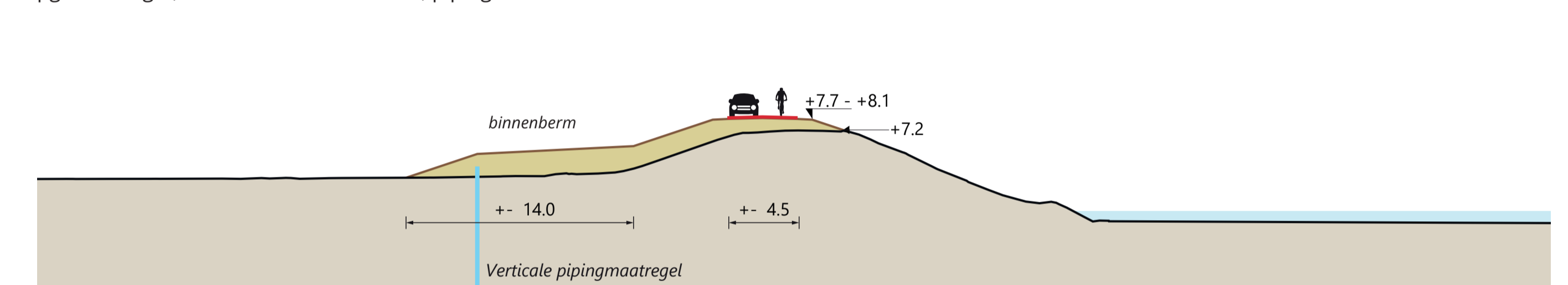


Binnendijks

Buitendijks

Dwarsprofiel 24 - Groene dijk Henriëttewaard

Opgave: hoogte, binnenwaartse stabiliteit, piping

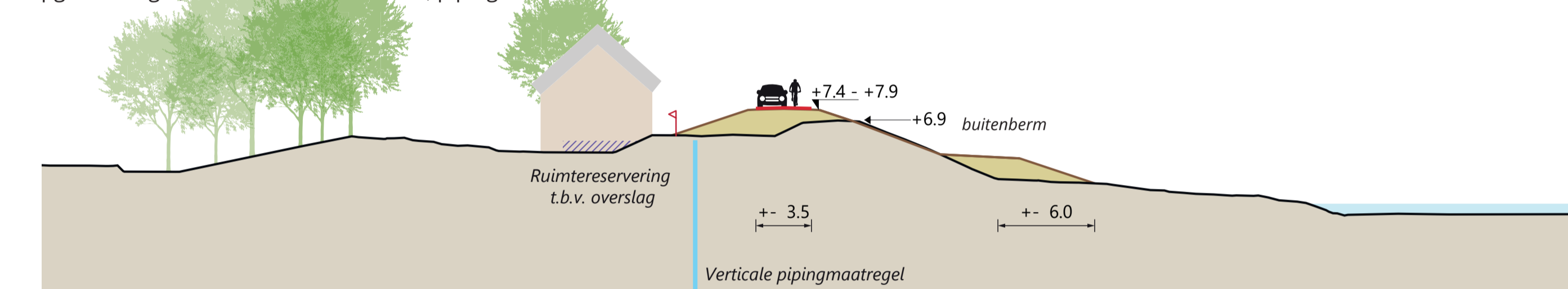


Binnendijks

Buitendijks

Dwarsprofiel 27 - Dorpse dijk Bokhoven

Opgave: hoogte, buitenwaartse stabiliteit, piping

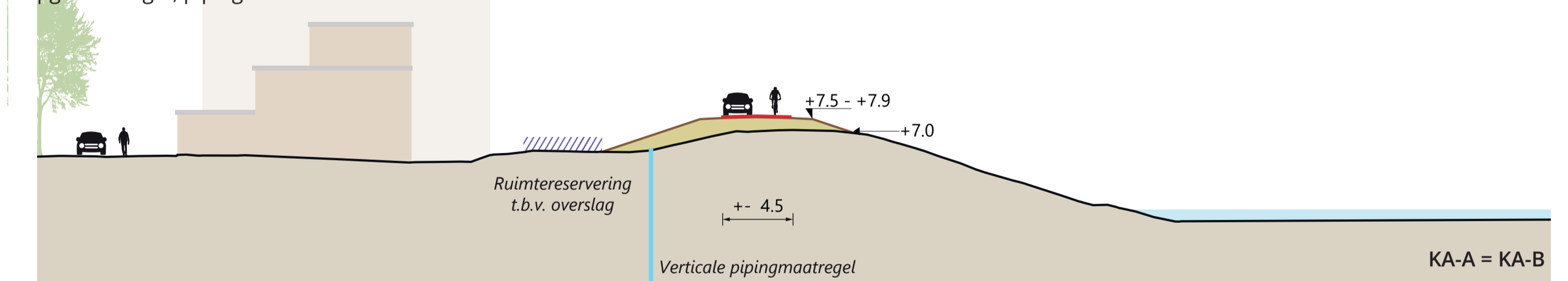


Binnendijks

Buitendijks

Dwarsprofiel 25 - Groene dijk Haverleij

Opgave: hoogte, piping

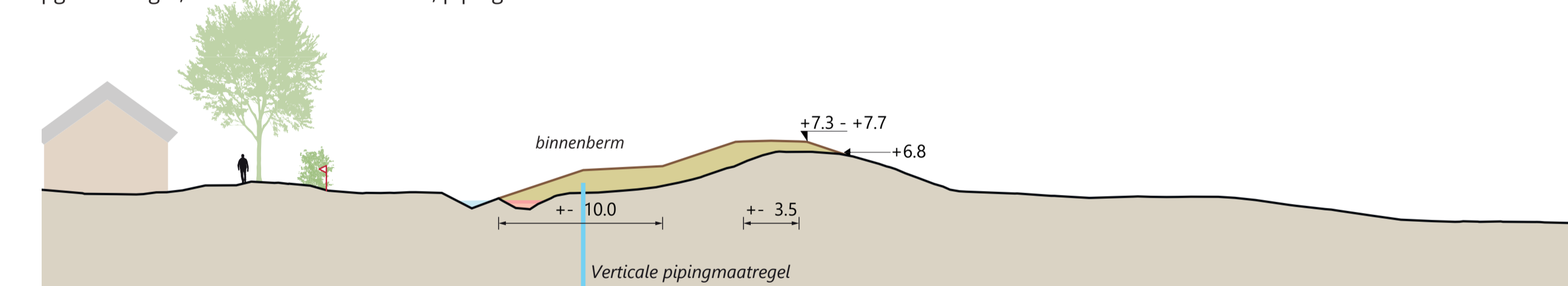


Binnendijks

Buitendijks

Dwarsprofiel 28 - Dorpse dijk Bokhoven

Opgave: hoogte, binnenwaartse stabiliteit, piping



Binnendijks

Buitendijks

# Kansrijk Alternatief B - overzichtskaart

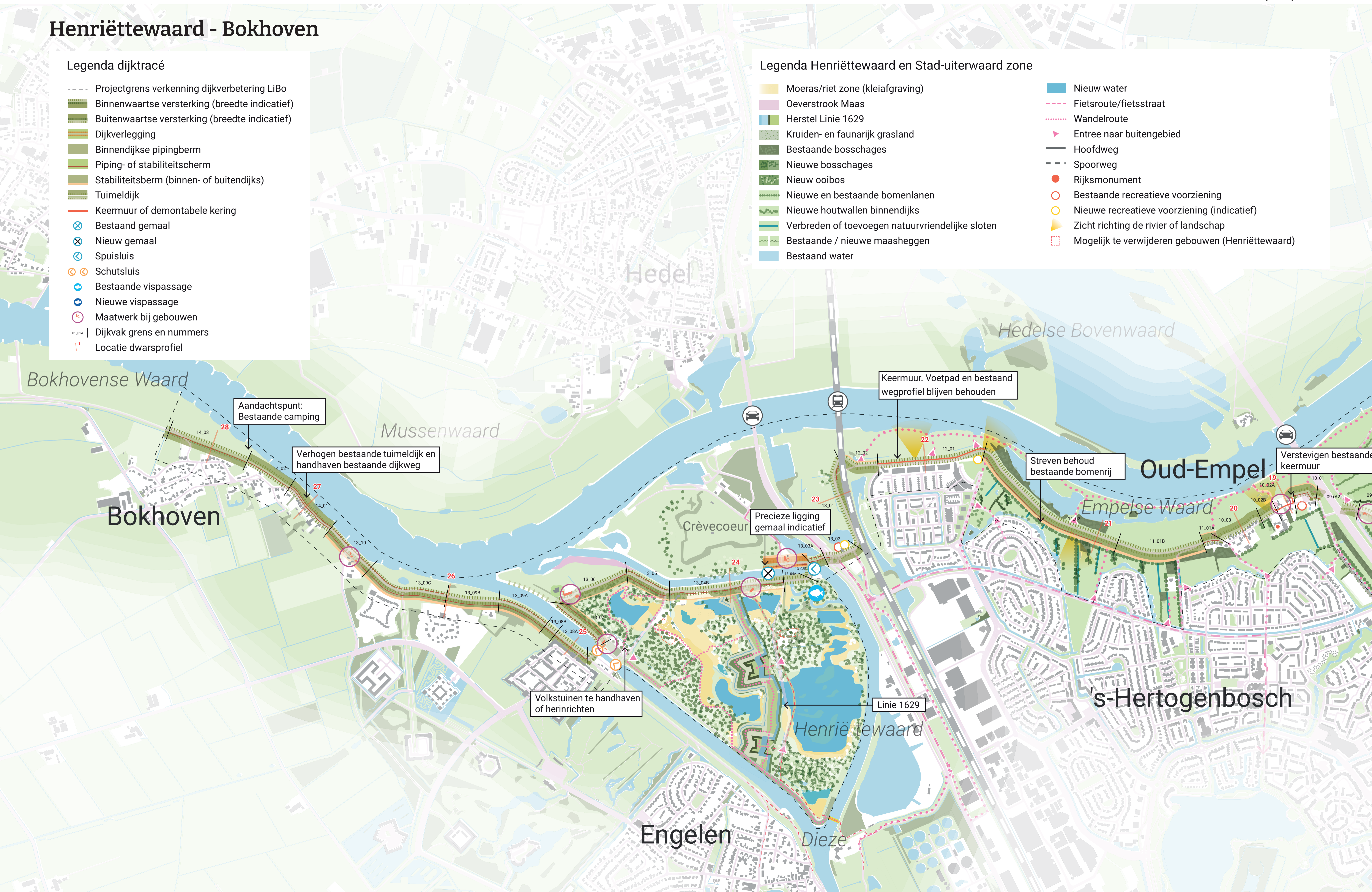
## Henriëttewaard - Bokhoven

### Legenda dijktracé

- Projectgrens verkenning dijkverbetering LiBo
- ▬ Binnenwaartse versterking (breedte indicatief)
- ▬ Buitenwaartse versterking (breedte indicatief)
- ▬ Dijkverlegging
- ▬ Binnendijkse pipingberm
- ▬ Piping- of stabiliteitscherm
- ▬ Stabiliteitsberm (binnen- of buitendijks)
- ▬ Tuimeldijk
- ▬ Keermuur of demontabele kering
- ⊗ Bestaand gemaal
- ⊗ Nieuw gemaal
- ⊗ Spuisluis
- ⊗ Schutsluis
- ⊗ Bestaande vispassage
- ⊗ Nieuwe vispassage
- ⊗ Maatwerk bij gebouwen
- | 01.01A | Dijkvak grens en nummers
- ↑ Locatie dwarsprofiel

### Legenda Henriëttewaard en Stad-uiterwaard zone

- ▬ Moeras/riet zone (kleiafgraving)
- ▬ Oeverstrook Maas
- ▬ Herstel Linie 1629
- ▬ Kruiden- en faunarijck grasland
- ▬ Bestaande bosschages
- ▬ Nieuwe bosschages
- ▬ Nieuw oobos
- ▬ Nieuwe en bestaande bomenlanen
- ▬ Nieuwe houtwallen binnendijks
- ▬ Verbreden of toevoegen natuurvriendelijke sloten
- ▬ Bestaande / nieuwe maasheggen
- ▬ Bestaand water
- ▬ Nieuw water
- ▬ Fietsroute/fietsstraat
- ▬ Wandelroute
- ▬ Entree naar buitengebied
- ▬ Hoofdweg
- ▬ Spoorweg
- Rijksmonument
- Bestaande recreatieve voorziening
- Nieuwe recreatieve voorziening (indicatief)
- ▬ Zicht richting de rivier of landschap
- ▬ Mogelijk te verwijderen gebouwen (Henriëttewaard)

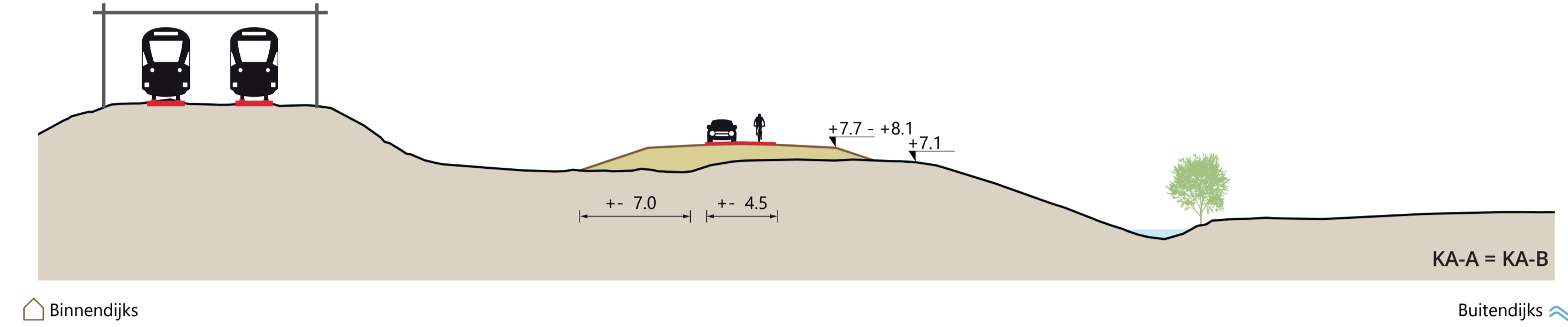


# Kansrijk Alternatief B - dwarsprofielen

## Henriëttewaard - Bokhoven

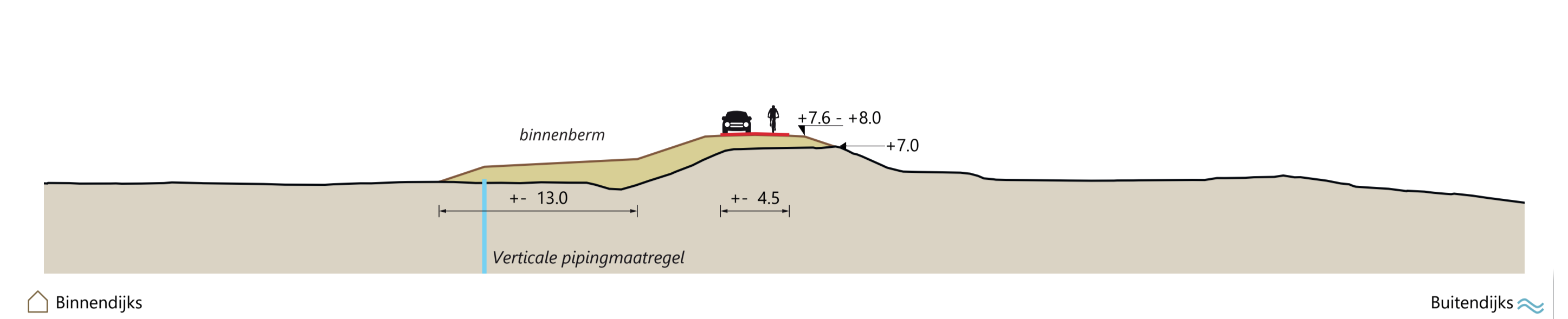
Dwarsprofiel 23 - Groene dijk spoorlijn

Opgave: hoogte



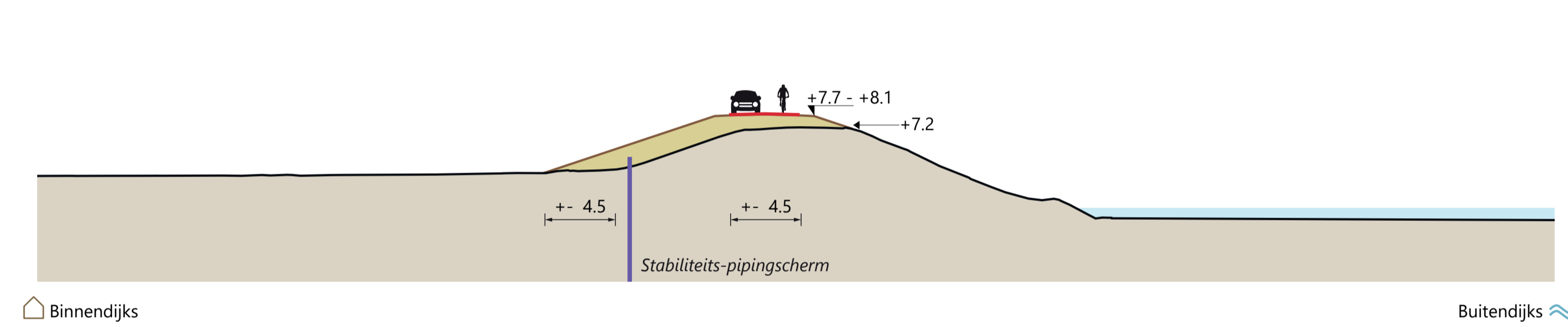
Dwarsprofiel 26 - Groene dijk Haverleij

Opgave: hoogte, binnenwaartse stabiliteit, piping



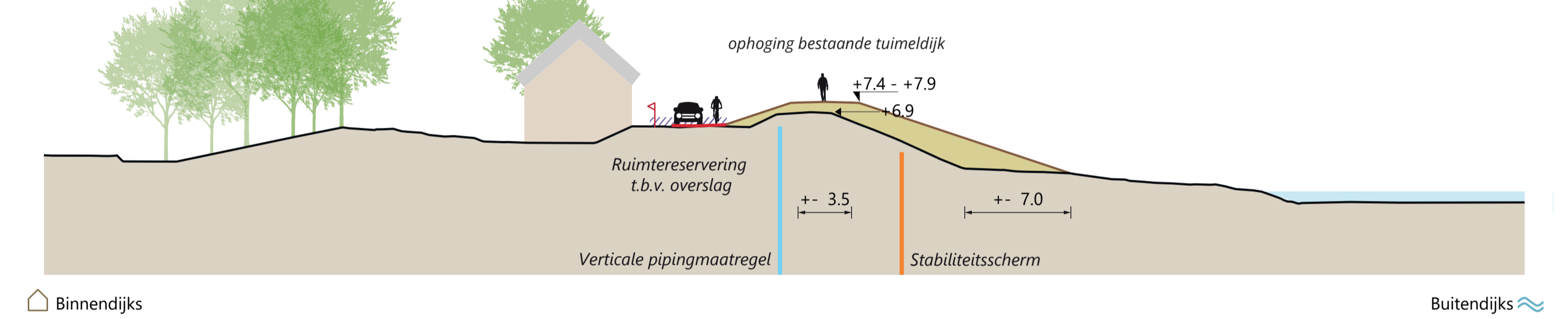
Dwarsprofiel 24 - Groene dijk Henriëttewaard

Opgave: hoogte, binnenwaartse stabiliteit, piping



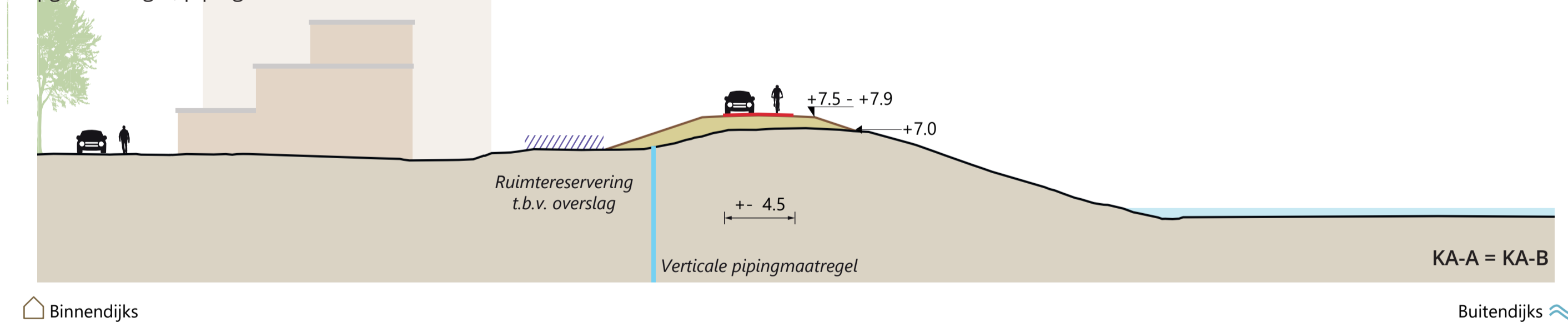
Dwarsprofiel 27 - Dorpse dijk Bokhoven

Opgave: hoogte, buitenwaartse stabiliteit, piping



Dwarsprofiel 25 - Groene dijk Haverleij

Opgave: hoogte, piping



Dwarsprofiel 28 - Dorpse dijk Bokhoven

Opgave: hoogte, binnenwaartse stabiliteit, piping

