

Kansrijk Alternatief A - overzichtskaart

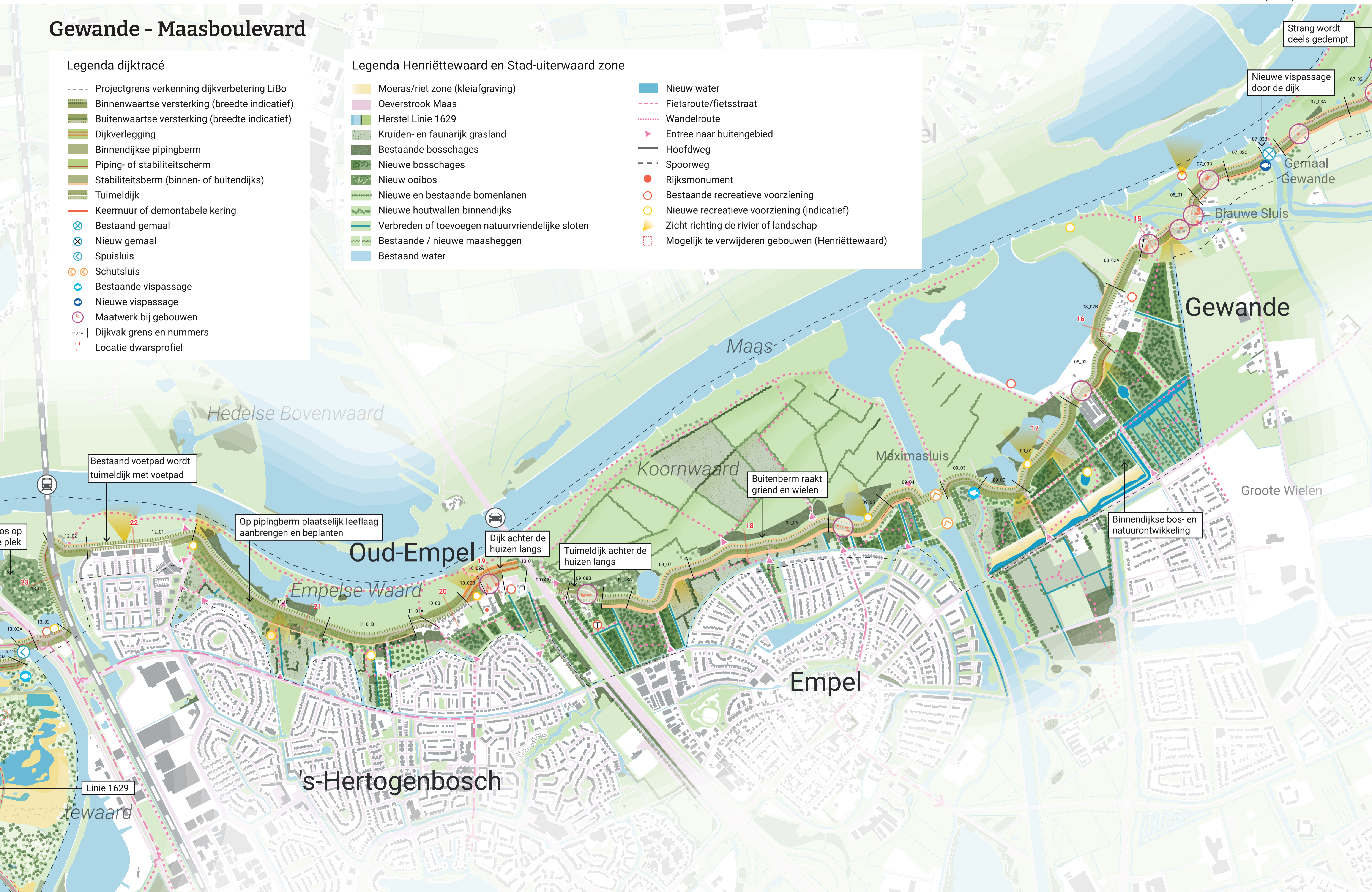
Gewande - Maasboulevard

Legenda dijktracé

- Projectgrens verkenning dijkverbetering LiBo
- ▬ Binnenwaartse versterking (breedte indicatief)
- ▬ Buitenwaartse versterking (breedte indicatief)
- ▬ Dijkverlegging
- ▬ Binnendijkse pipingberm
- ▬ Piping- of stabiliteitscherm
- ▬ Stabiliteitsberm (binnen- of buitendijks)
- ▬ Tuimeldijk
- ▬ Keermuur of demontabele kering
- ⊗ Bestaand gemaal
- ⊗ Nieuw gemaal
- ⊗ Spuisluis
- ⊗ Schutsluis
- ⊗ Bestaande vispassage
- ⊗ Nieuwe vispassage
- ⊗ Maatwerk bij gebouwen
- | 01.01A | Dijkvak grens en nummers
- ↑ Locatie dwarsprofiel

Legenda Henriëttewaard en Stad-uiterwaard zone

- ▬ Moeras/riet zone (kleiafgraving)
- ▬ Oeverstrook Maas
- ▬ Herstel Linie 1629
- ▬ Kruiden- en faunarijk grasland
- ▬ Bestaande bosschages
- ▬ Nieuwe bosschages
- ▬ Nieuw ooibos
- ▬ Nieuwe en bestaande bomenlanen
- ▬ Nieuwe houtwallen binnendijks
- ▬ Verbreden of toevoegen natuurvriendelijke sloten
- ▬ Bestaande / nieuwe maasheggen
- ▬ Bestaand water
- ▬ Nieuw water
- ▬ Fietsroute/fietsstraat
- ▬ Wandelroute
- ▬ Entree naar buitengebied
- ▬ Hoofdweg
- ▬ Spoorweg
- Rijksmonument
- Bestaande recreatieve voorziening
- Nieuwe recreatieve voorziening (indicatief)
- ▬ Zicht richting de rivier of landschap
- ▬ Mogelijk te verwijderen gebouwen (Henriëttewaard)

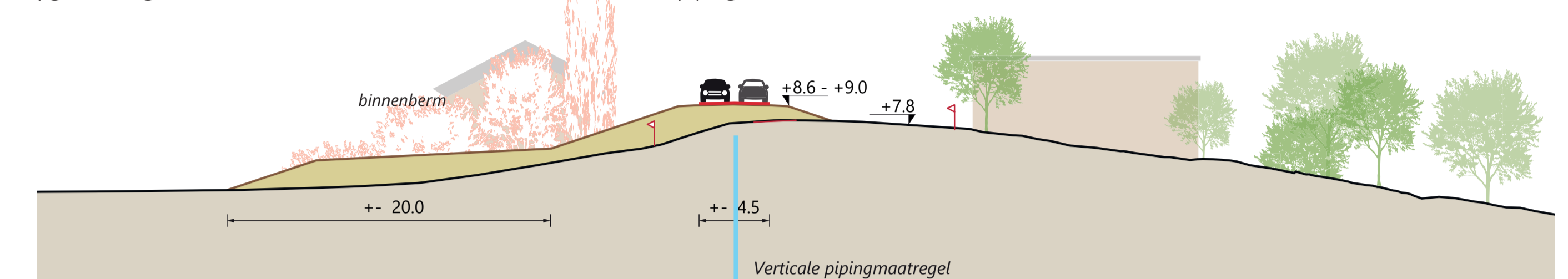


Kansrijk Alternatief A - dwarsprofielen

Gewande - Maasboulevard

Dwarsprofiel 15 - Dorpse dijk Gewande

Opgave: hoogte, binnenwaartse stabiliteit, buitenwaartse stabiliteit, piping

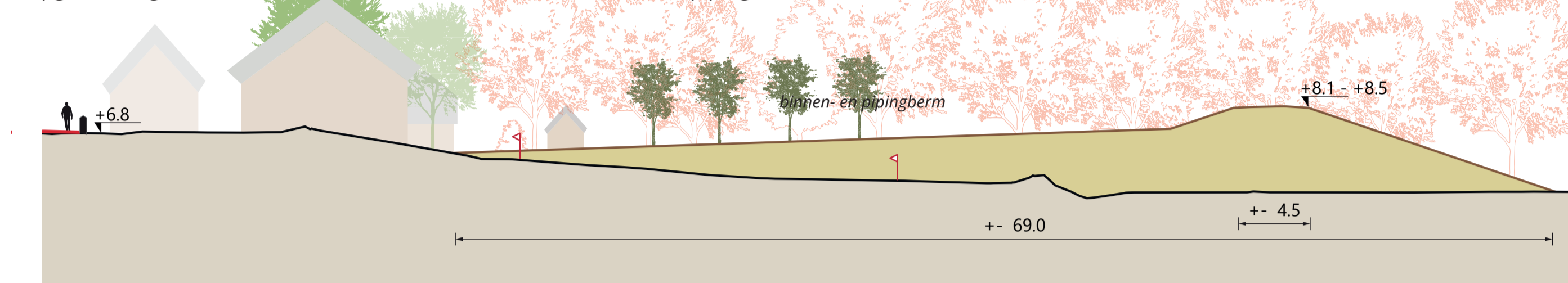


Binnendijks

Buitendijks

Dwarsprofiel 19 - Dorpse dijk Oud-Empel

Opgave: hoogte, binnenwaartse stabiliteit, buitenwaartse stabiliteit, piping

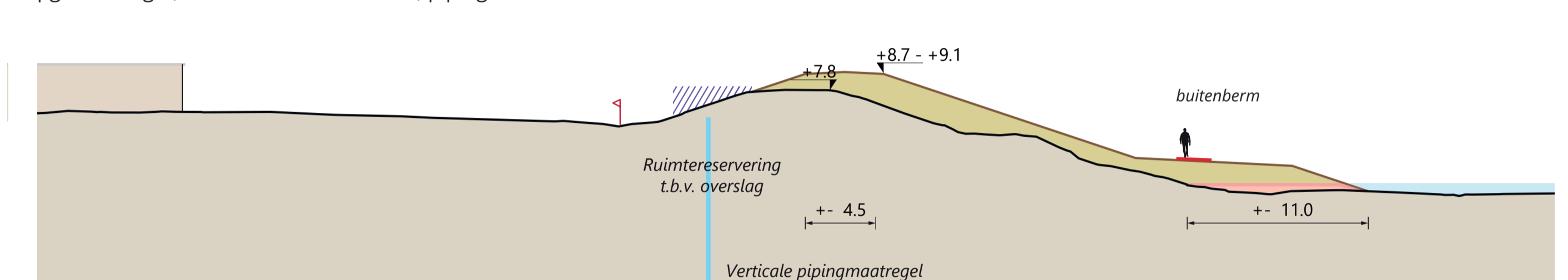


Binnendijks

Buitendijks

Dwarsprofiel 16 - Dorpse dijk Gewande

Opgave: hoogte, buitenwaartse stabiliteit, piping

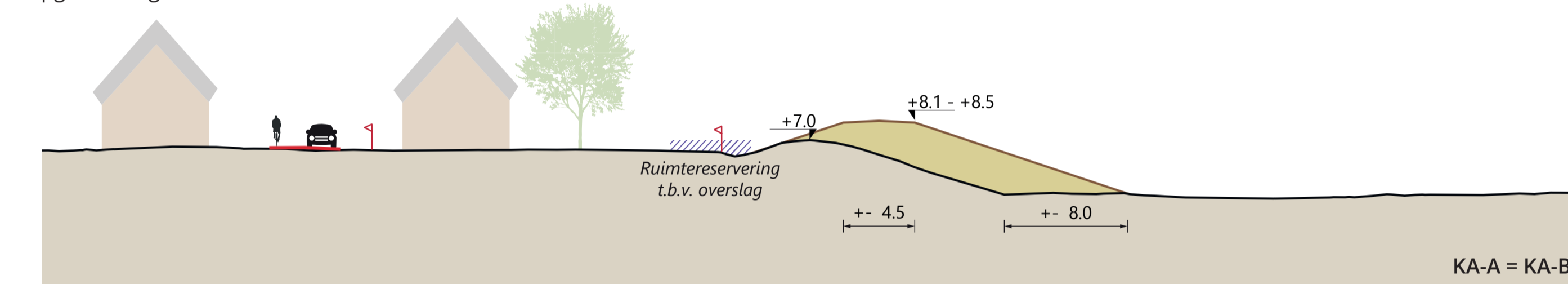


Binnendijks

Buitendijks

Dwarsprofiel 20 - Dorpse dijk Oud-Empel

Opgave: hoogte

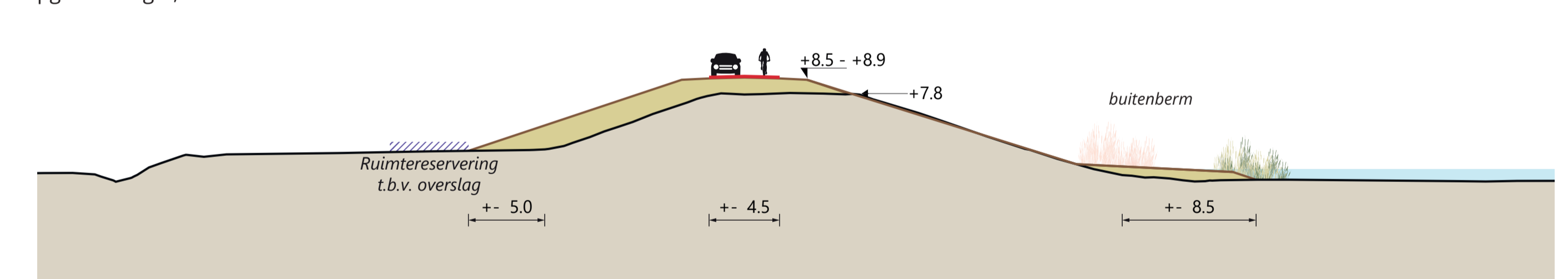


Binnendijks

Buitendijks

Dwarsprofiel 17 - Groene dijk Koornwaard

Opgave: hoogte, buitenwaartse stabiliteit

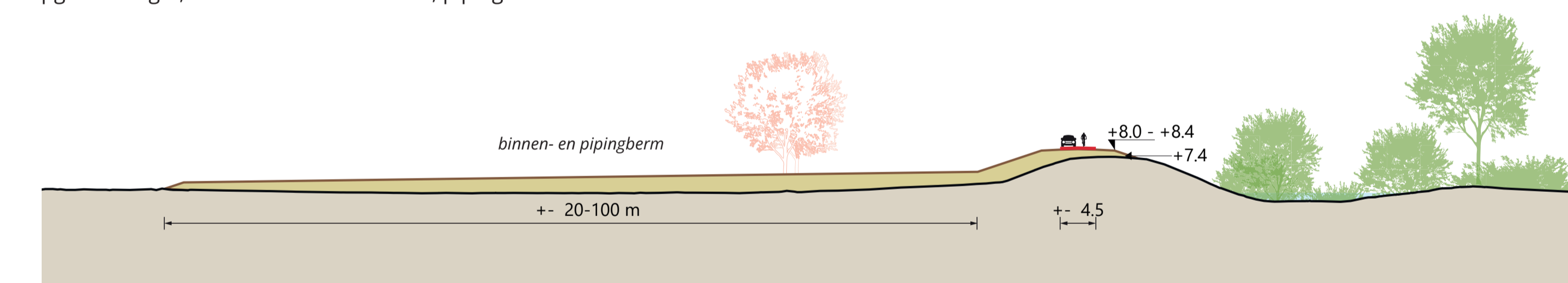


Binnendijks

Buitendijks

Dwarsprofiel 21 - Groene dijk Empelse Waarden

Opgave: hoogte, binnenwaartse stabiliteit, piping

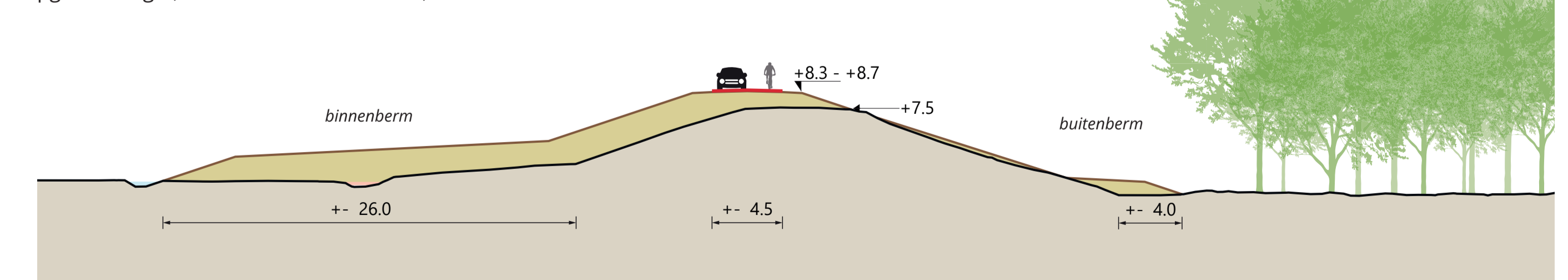


Binnendijks

Buitendijks

Dwarsprofiel 18 - Groene dijk Koornwaard

Opgave: hoogte, binnenwaartse stabiliteit, buitenwaartse stabiliteit

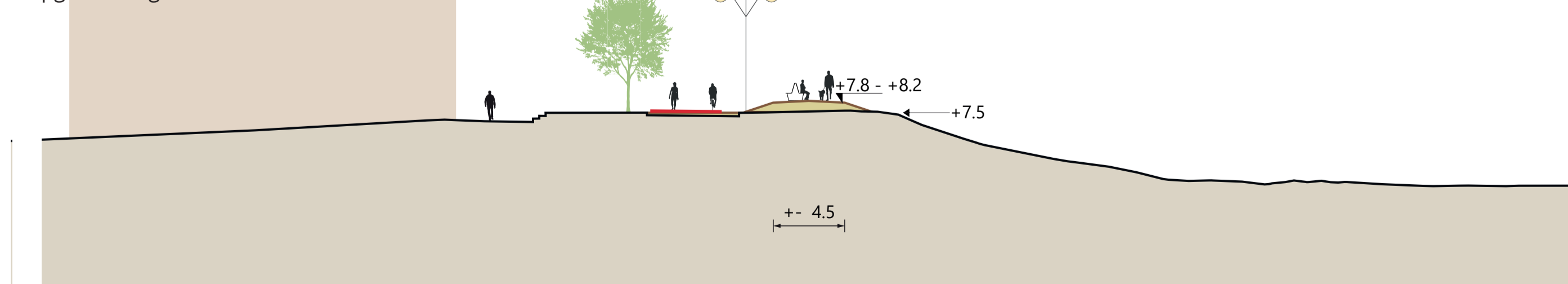


Binnendijks

Buitendijks

Dwarsprofiel 22 - Stedelijke dijk Maaspoort

Opgave: hoogte



Binnendijks

Buitendijks

Kansrijk Alternatief B - overzichtskaart

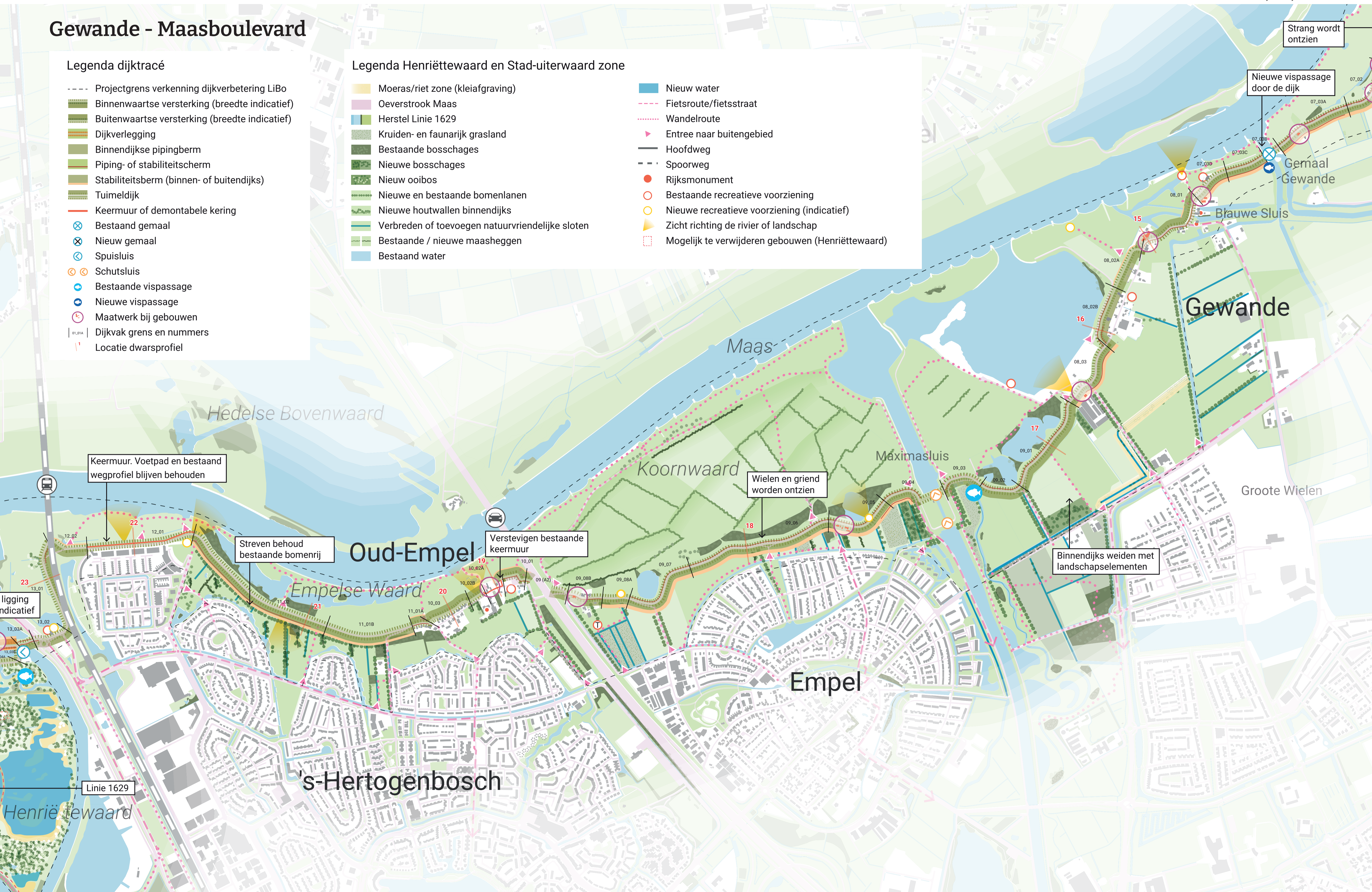
Gewande - Maasboulevard

Legenda dijktracé

- Projectgrens verkenning dijkverbetering LiBo
- ▬ Binnenwaartse versterking (breedte indicatief)
- ▬ Buitenwaartse versterking (breedte indicatief)
- ▬ Dijkverlegging
- ▬ Binnendijkse pipingberm
- ▬ Piping- of stabiliteitscherm
- ▬ Stabiliteitsberm (binnen- of buitendijks)
- ▬ Tuimeldijk
- ▬ Keermuur of demontabele kering
- ⊗ Bestaand gemaal
- ⊗ Nieuw gemaal
- ⊗ Spuisluis
- ⊗ Schutsluis
- ⊗ Bestaande vispassage
- ⊗ Nieuwe vispassage
- ⊗ Maatwerk bij gebouwen
- | 01_01A | Dijkvak grens en nummers
- ↑ Locatie dwarsprofiel

Legenda Henriëttewaard en Stad-uiterwaard zone

- ▬ Moeras/riet zone (kleiafgraving)
- ▬ Oeverstrook Maas
- ▬ Herstel Linie 1629
- ▬ Kruiden- en faunarijk grasland
- ▬ Bestaande bosschages
- ▬ Nieuwe bosschages
- ▬ Nieuw ooibos
- ▬ Nieuwe en bestaande bomenlanen
- ▬ Nieuwe houtwallen binnendijks
- ▬ Verbreden of toevoegen natuurvriendelijke sloten
- ▬ Bestaande / nieuwe maasheggen
- ▬ Bestaand water
- ▬ Nieuw water
- ▬ Fietsroute/fietsstraat
- ▬ Wandelroute
- ▬ Entree naar buitengebied
- ▬ Hoofdweg
- ▬ Spoorweg
- Rijksmonument
- Bestaande recreatieve voorziening
- Nieuwe recreatieve voorziening (indicatief)
- ▬ Zicht richting de rivier of landschap
- ▬ Mogelijk te verwijderen gebouwen (Henriëttewaard)



Keermuur. Voetpad en bestaand wegprofiel blijven behouden

Streven behoud bestaande bomenrij

Verstevigen bestaande keermuur

Wielen en griend worden ontzien

Binnendijks weiden met landschapselementen

Strang wordt ontzien

Nieuwe vispassage door de dijk

Gemaal Gewande

Gewande

Groote Wielen

Oud-Empel

Empelse Waard

Empel

's-Hertogenbosch

Linie 1629

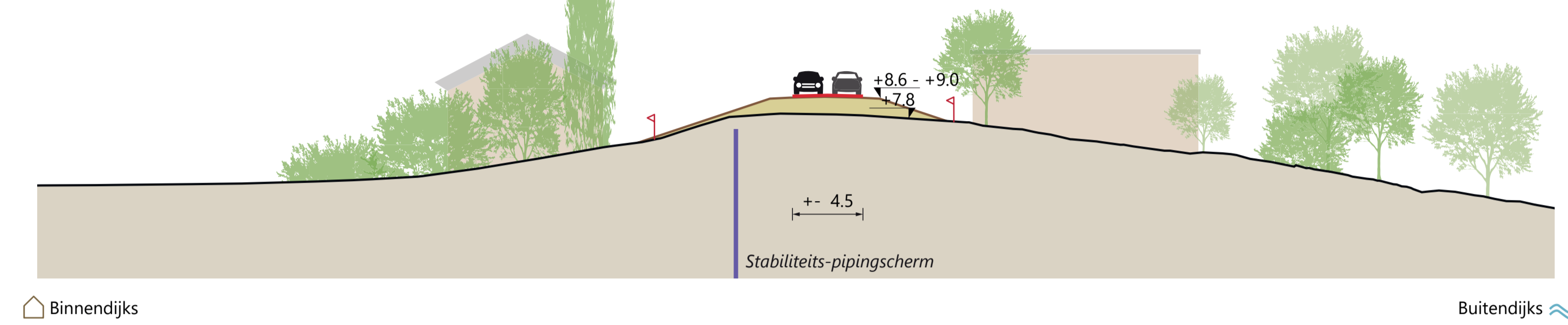
Henriëttewaard

Kansrijk Alternatief B - dwarsprofielen

Gewande - Maasboulevard

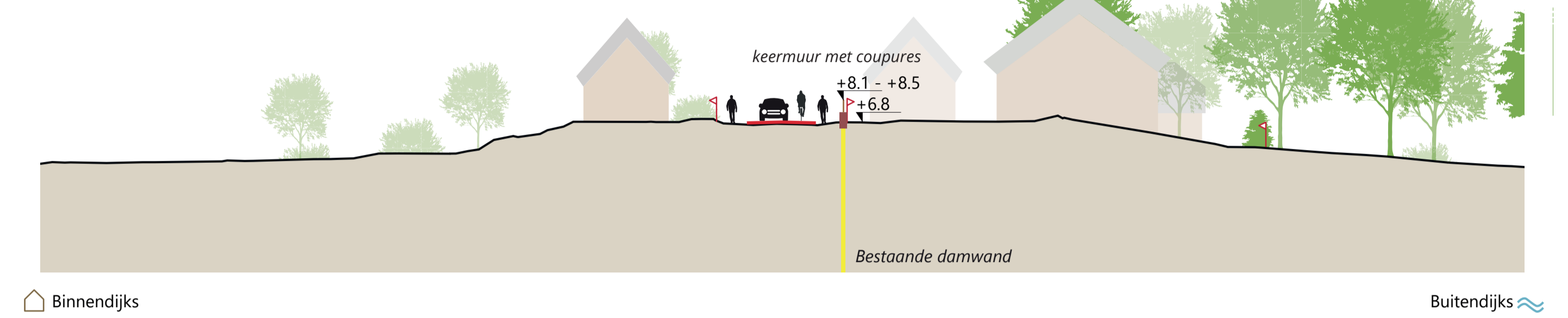
Dwarsprofiel 15 - Dorpse dijk Gewande

Opgave: hoogte, binnenwaartse stabiliteit, buitenwaartse stabiliteit, piping



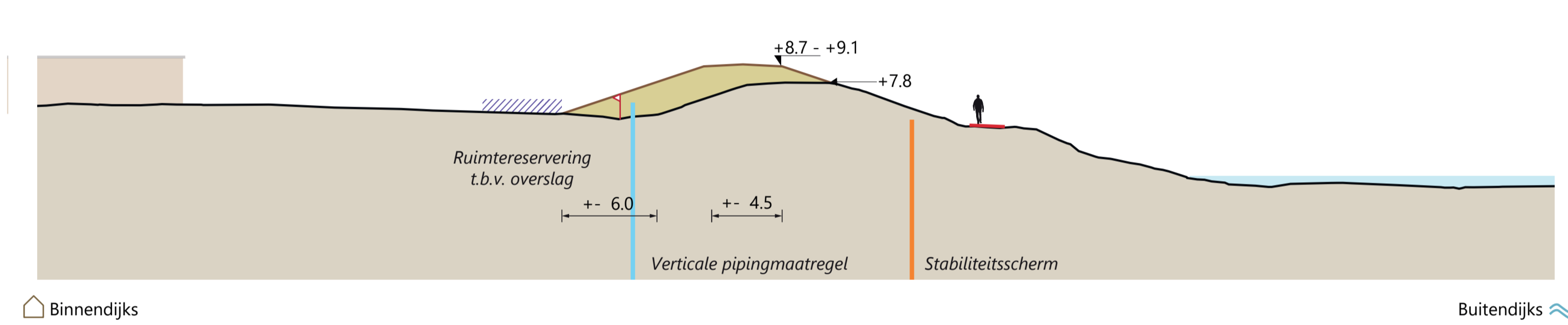
Dwarsprofiel 19 - Dorpse dijk Oud-Empel

Opgave: hoogte, binnenwaartse stabiliteit, buitenwaartse stabiliteit, piping



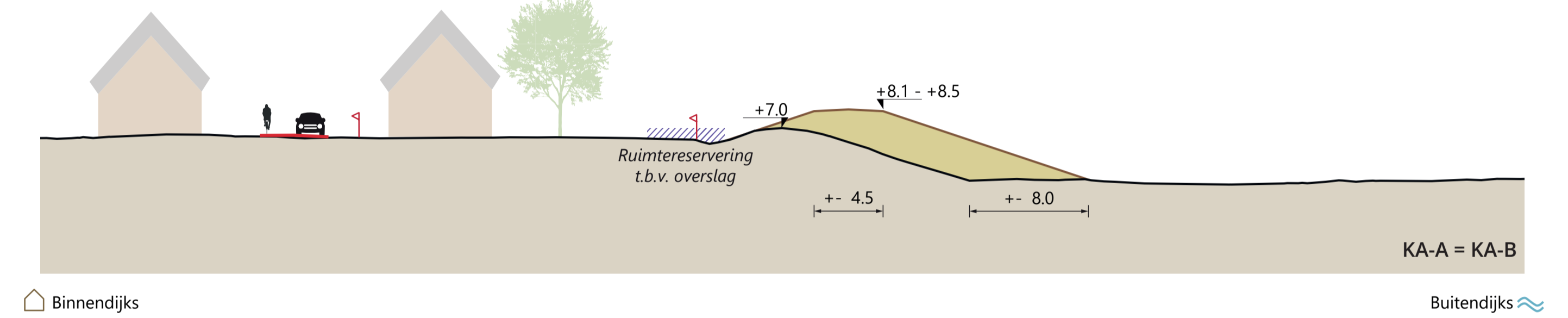
Dwarsprofiel 16 - Dorpse dijk Gewande

Opgave: hoogte, buitenwaartse stabiliteit, piping



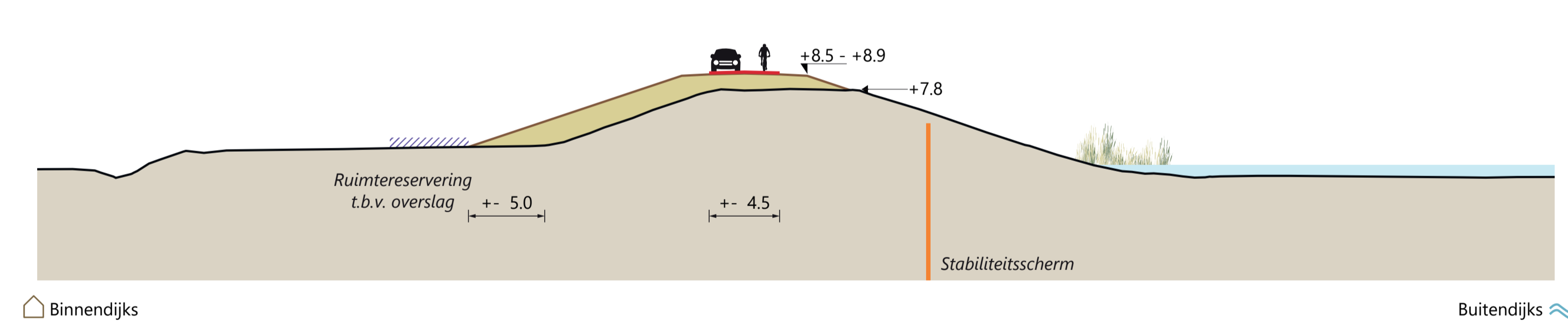
Dwarsprofiel 20 - Dorpse dijk Oud-Empel

Opgave: hoogte



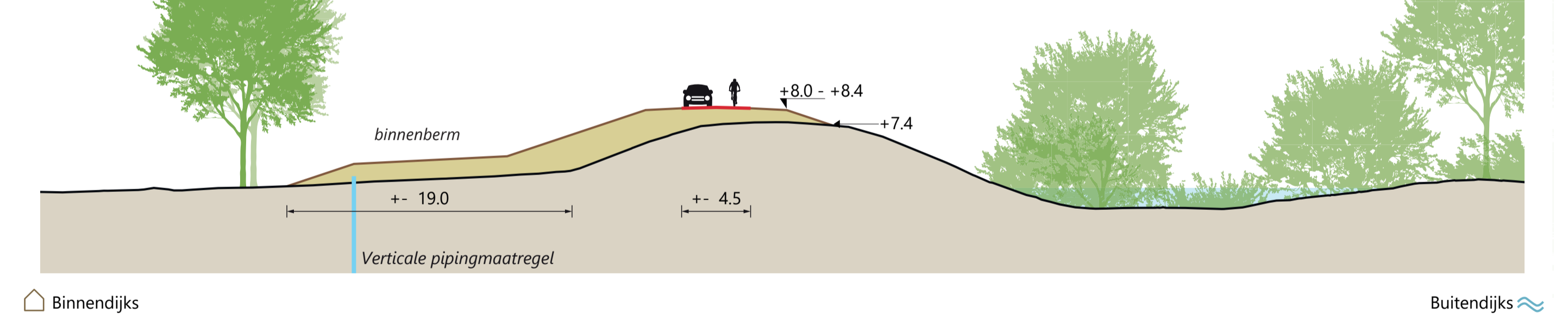
Dwarsprofiel 17 - Groene dijk Koornwaard

Opgave: hoogte, buitenwaartse stabiliteit



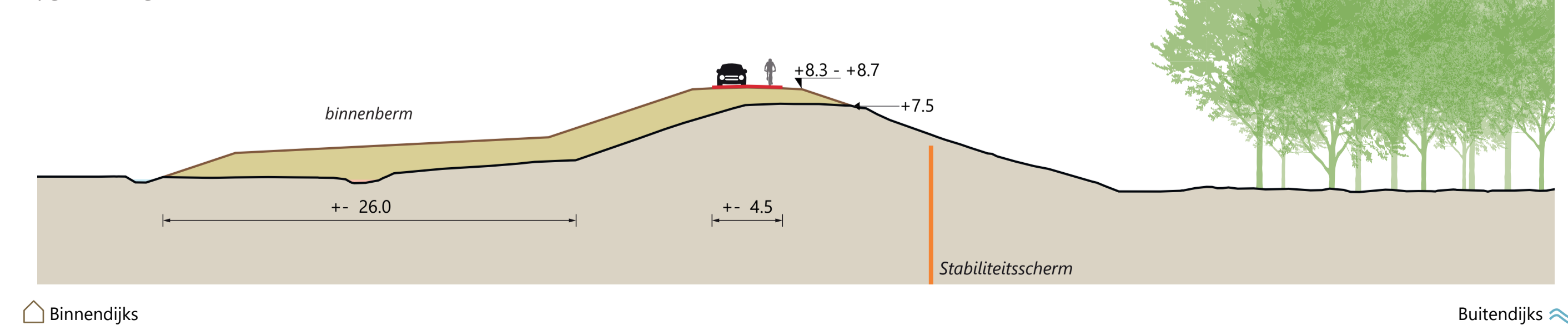
Dwarsprofiel 21 - Groene dijk Empelse Waarden

Opgave: hoogte, binnenwaartse stabiliteit, piping



Dwarsprofiel 18 - Groene dijk Koornwaard

Opgave: hoogte, binnenwaartse stabiliteit, buitenwaartse stabiliteit



Dwarsprofiel 22 - Stedelijke dijk Maaspoort

Opgave: hoogte

