

KA-A - Lange termijn voorop | Oud-Empel

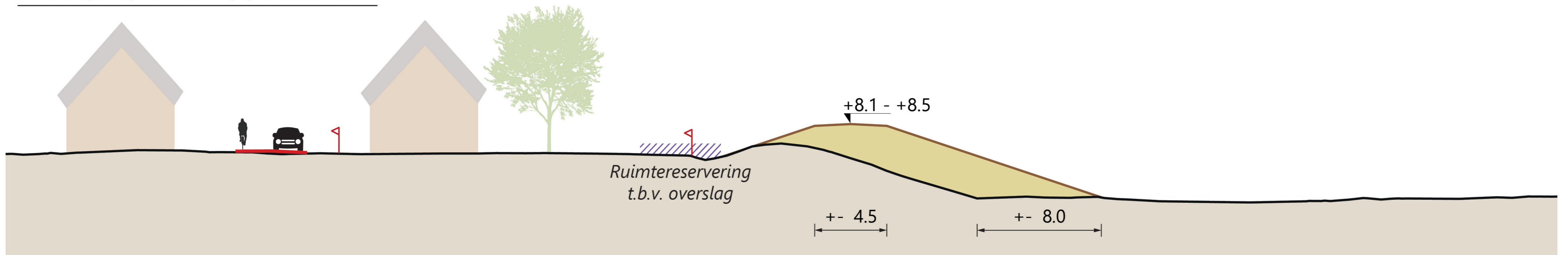
Alle aangegeven maten zijn indicatief



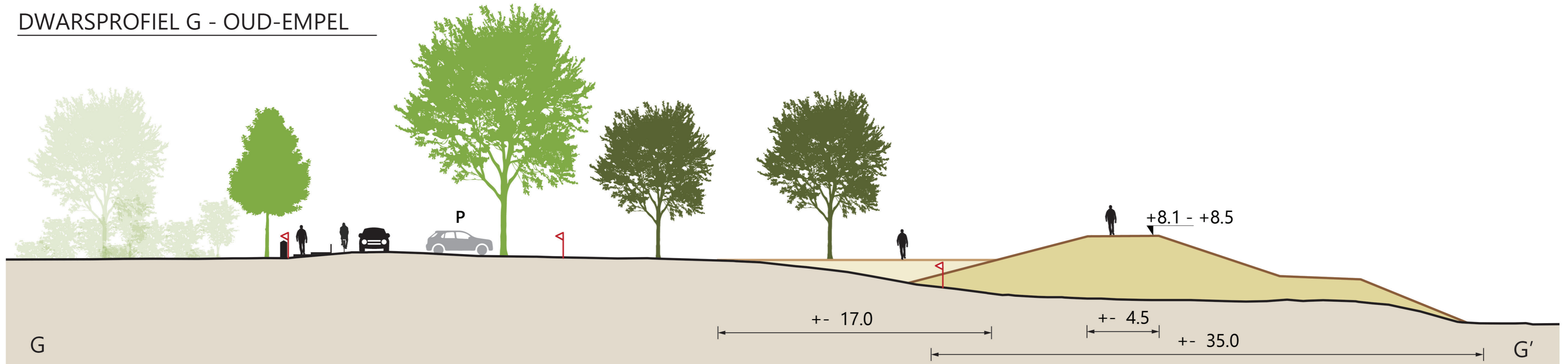
- Legenda**
Bovenaanzicht dijkdorp Oud-Empel
- Dijkkruin
 - Dijkталud met berm
 - Dijkpark (opgehoogd)
 - Te verwerven tuin en gebouw (indicatief)
 - Waterkerende constructie
 - Wandelpad
 - Dwarsprofiel
 - Bestaande boom
 - Nieuwe boom

Bovenaanzicht KA-A, Oud-Empel

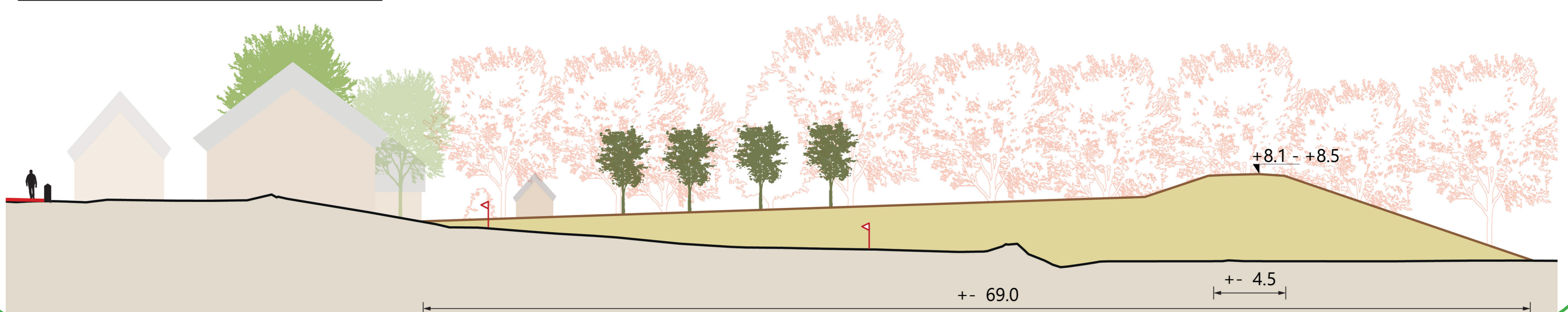
DWARSPROFIEL H - OUD-EMPEL



DWARSPROFIEL G - OUD-EMPEL



DWARSPROFIEL F OUD-EMPEL



Dwarsprofielen KA-A, Oud-Empel

KA-A - Lange termijn voorop | Oud-Empel




Bestaande situatie



Impressie KA-A, Oud-Empel west met tuimeldijk



Bestaande situatie



Impressie KA-A, Oud-Empel midden



Bestaande situatie



Impressie KA-A, Oud-Empel midden

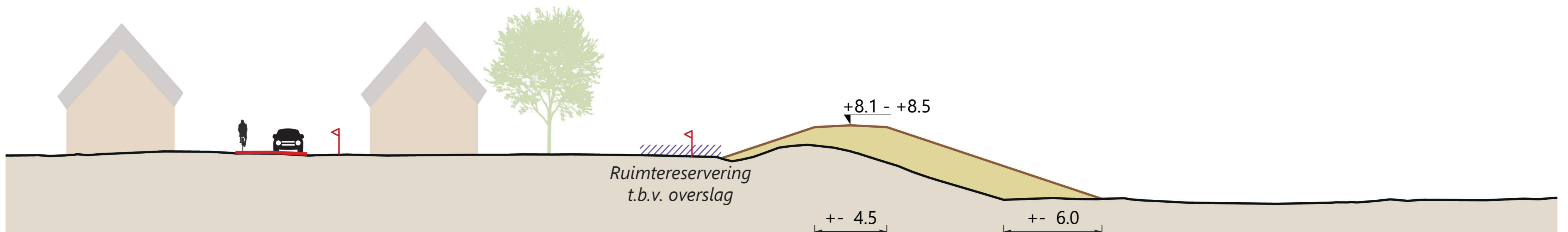
KA-B - Huidige waarden voorop | Oud-Empel

Alle aangegeven maten zijn indicatief



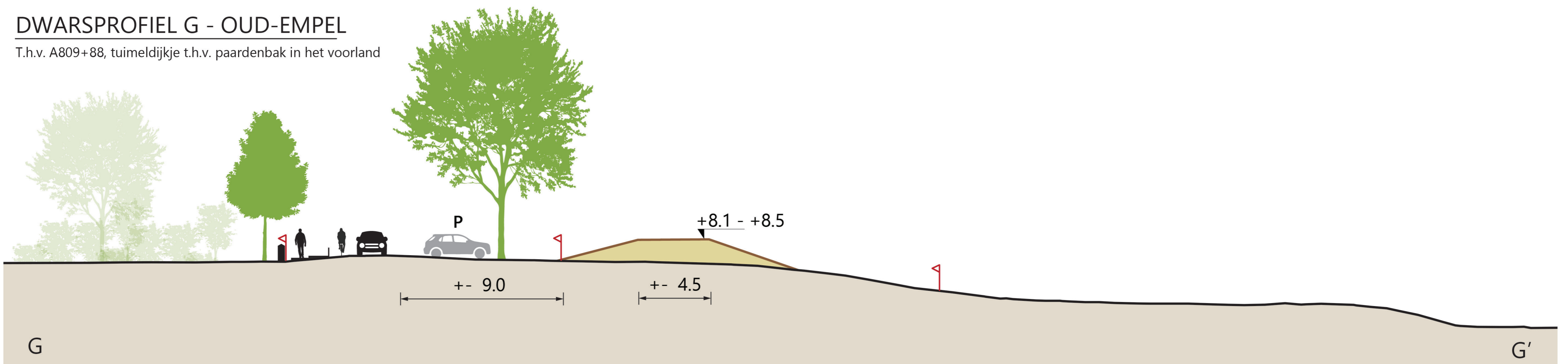
Bovenaanzicht KA-B, Oud-Empel

DWARSPROFIEL H - OUD-EMPEL



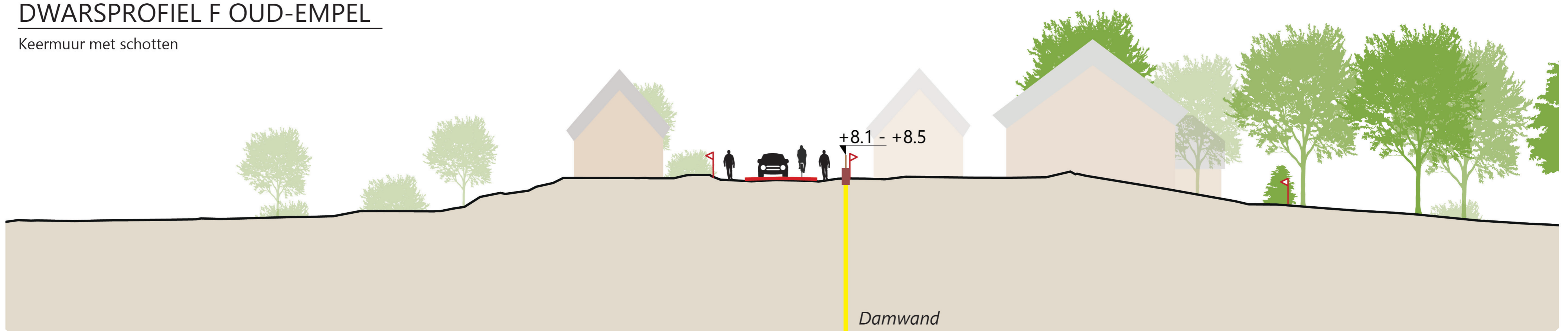
DWARSPROFIEL G - OUD-EMPEL

T.h.v. A809+88, tuimeldijkje t.h.v. paardenbak in het voorland



DWARSPROFIEL F OUD-EMPEL

Keermuur met schotten



Dwarsprofielen KA-B, Oud-Empel

KA-B - Huidige waarden voorop | Oud-Empel



Bestaande situatie



Impressie KA-B, Oud-Empel west met buitenwaartse ophoging



Bestaande situatie



Impressie KA-B, Oud-Empel oost, schotten bij hoog water



Bestaande situatie



Impressie KA-B, Oud-Empel west