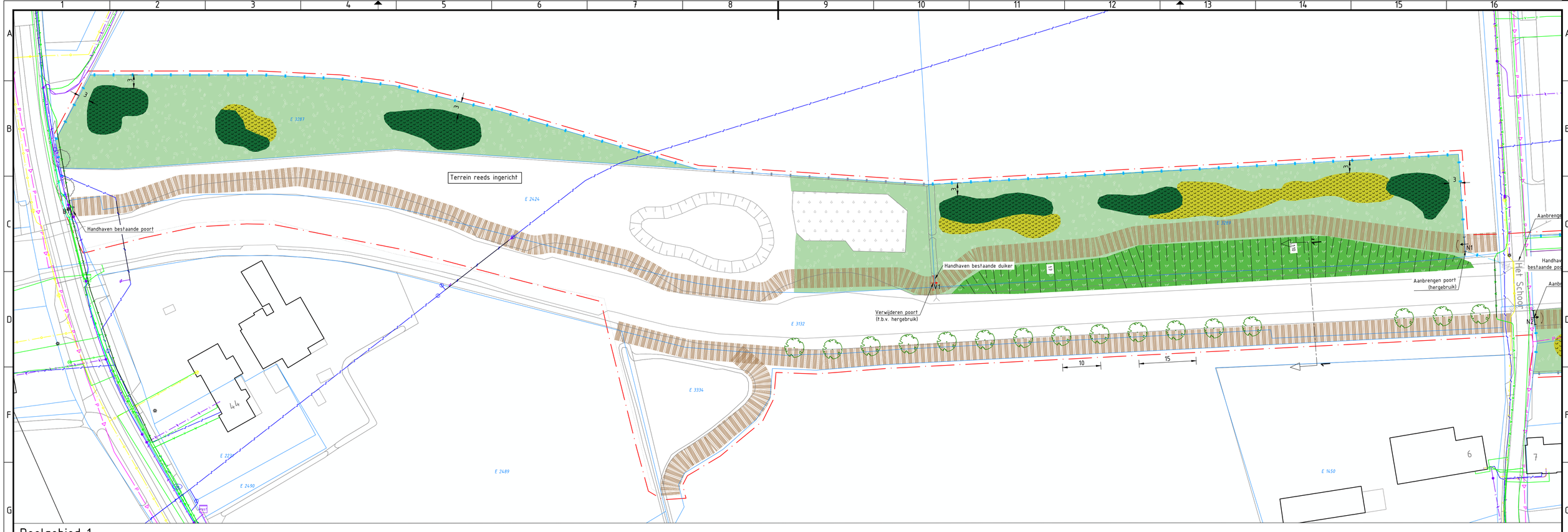

Deelgebied 1

Schaal 1 : 500

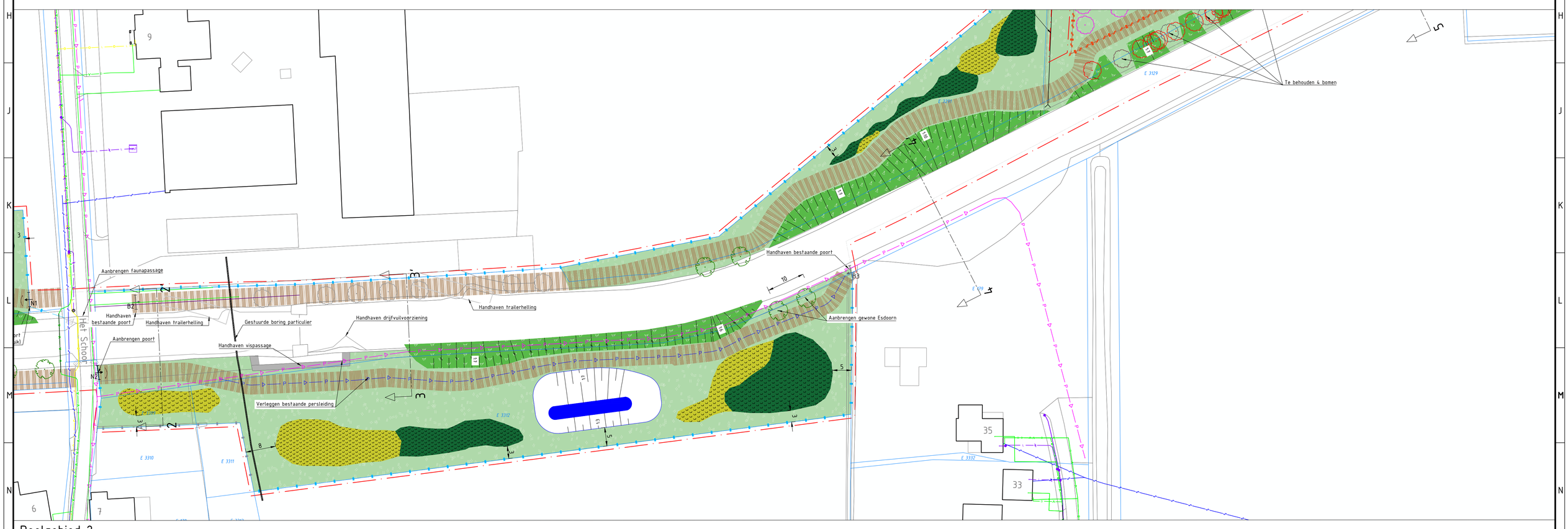

Deelgebied 2

Schaal 1 : 500

Deelgebied 3

Schaal 1 : 500

Legenda

Bestaand

- Projectgrens
- Kadastrale grens
- Raster
- Te handhaven wandelpad
- Te handhaven bos
- Te handhaven poel
- Te handhaven boom (17 stuks)
- Te handhaven poort (inclusief codering)
- Te handhaven duiker

KLIC

- Bestaande data kabel
- Bestaande hoogspanningskabel
- Bestaande laagspanningskabel
- Bestaande middenspanningskabel
- Bestaande lage druk gasleiding
- Bestaande hoge druk gasleiding
- Bestaande waterleiding
- Bestaande persleiding Ø50mm inclusief grondkabel 4x10mm²
- Bestaande stroomkabel

Inrichtingsmaatregelen

- Aanbrengen onderwaterbeschoeiing
- Aanbrengen schapenraster
- Verleggen bestaande persleiding
- Realiseren struinpad
- Onderhoudspad/ beschermingszone (b = 5m)
- Aanbrengen of verplaatsen poort (inclusief codering en draairichting b = 4m)
- Nieuwe locatie te verplaatsen bomen (19 stuks)
- Aanbrengen nieuwe boom (20 stuks)
- Realiseren natuurvriendelijke oever d.m.v. flauw talud
- Realiseren Kruidenrijk grasland (N12.02) - droge zandgrond
- Realiseren ruigte
- Aanbrengen struweel/haag
- Realiseren poel
- Profielaanduiding Zie tek. 280001-280003

Opbreekmaatregelen

- Te verwijderen of te verplaatsen boom (50 stuks)
- Verwijderen poort (inclusief codering)
- Verwijderen raster

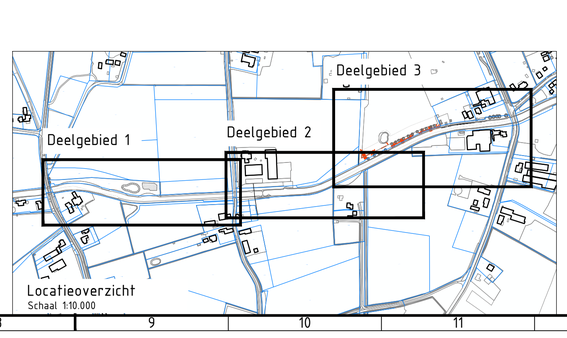

Locatieoverzicht
Schaal 1:10.000

Opmerkingen

Schaal 1:500
0 5 10 15 20m

- Maten in meters, tenzij anders vermeld;
- Materiaalmaten in millimeters, tenzij anders vermeld;
- Hooogtematen in meters t.o.v. N.A.P., tenzij anders vermeld;
- Diameters in millimeters, tenzij anders vermeld;
- Coördinaten in meters t.o.v. Rijksdriehoeksstelsel;
- Mogelijke soorten: zomereik, ruwe berk, gewone esdoorn, gladde iep, spaanse aak en gewone es;
- Uitgangspunt bomen: afstand bomen tot insteek is minimaal 0.5m

versie	omschrijving	getekend	gecontroleerd	akkoord	datum
3.0	Aanpassing bomenrij	MV	MJ	MO	06-02-2025
2.0	Definitief DO	MV	MJ	MO	04-02-2025
1.0	Eerste uitgave	MV	MJ	MO	17-01-2025

opdrachtgever
Waterschap Aa en Maas

project
Ecologische verbindingszone Het Schoor

omschrijving
Maatregelenoverzicht

HaskoningDHV Nederland B.V.
Mobility & Infrastructure

documentstatus	documentversie
Definitief	3.0

formaat	schaal	fase	bladnr.	van
A0	1:500 & 1:10.000	DO	1	1

projectnummer / tekeningnummer
BJ6760-RHD-ZZ-XX-DG-C-200001