











Esri Nederland, Community Map Contributors

Legenda

- | | | | |
|--|---|--|--|
| Opgave |  EVZ | Opgave / maatregelen |  A-Watergangen |
|  Beekherstel |  EVZ + NVO |  Maatregelen boomkikker | |
|  Beekherstel + EVZ |  Geen opgave |  Vismigratie | |

Opgave clusterproject EVZ/NVO Deurne

0 1.400 2.800 m

Gemaakt door:
Cluster DIB, O&M
Bladnummer:
3-11-2021
Versie:
1

Projectnummer:
1
Bladnummer:
Blad
Papierformaat:
A3



Aan deze kaart kunnen geen rechten worden ontleend