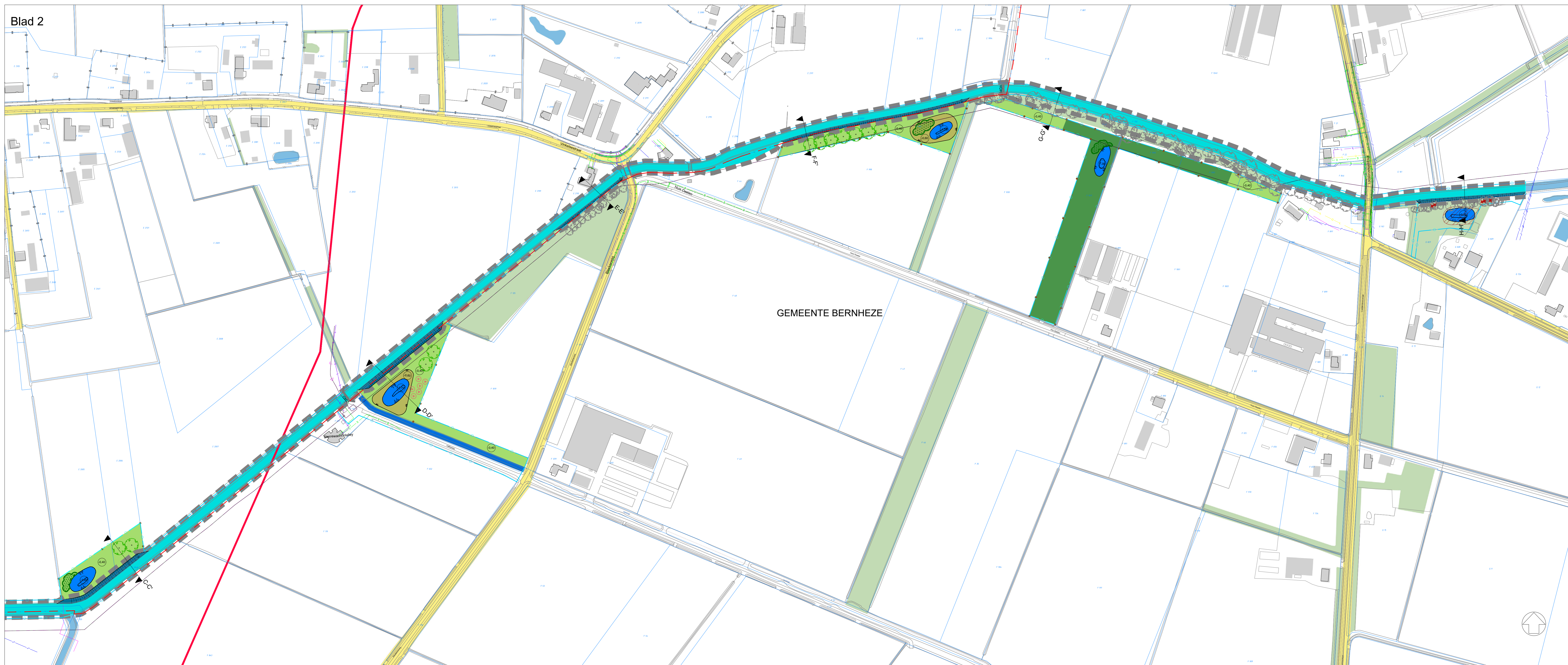


- WATERHUIZHOUKUNDIG**
- Nat profiel
Contour doorwaars
 - Bestaande stuw
 - Beschermingszone 5 meter
- GROENVOORZIENING**
- Bestaande boom
 - Te verwijderen boom
 - Solitairen
In groepen van maximaal 3
 - Kruidrijk grasland
Incl. ontgravingstoege
 - Verwijderen bos
- ALGEMEEN**
- Kadastrale grens
 - Perceelnummer
C 357
 - Gemeentegrens
 - Profielaanduiding
 - Palen t.b.v. erfafscheiding
- Natuurvriendelijke oever- en
plastrandzone
 - Ontgraven pool
 - Flauw talud
 - Boom
 - Struweel
 - Kruidrijk grasland
Huidig maatveld
 - Laagte, kruidrijk grasland
Contour doorwaars
 - Kabels en leidingen
Ligging indicatief
 - Buitleiding gevaarlijke inhoud
Inclusief 40m beschermingszone
 - Projectgrens
 - Schapegraster
 - Onderhoudspoot



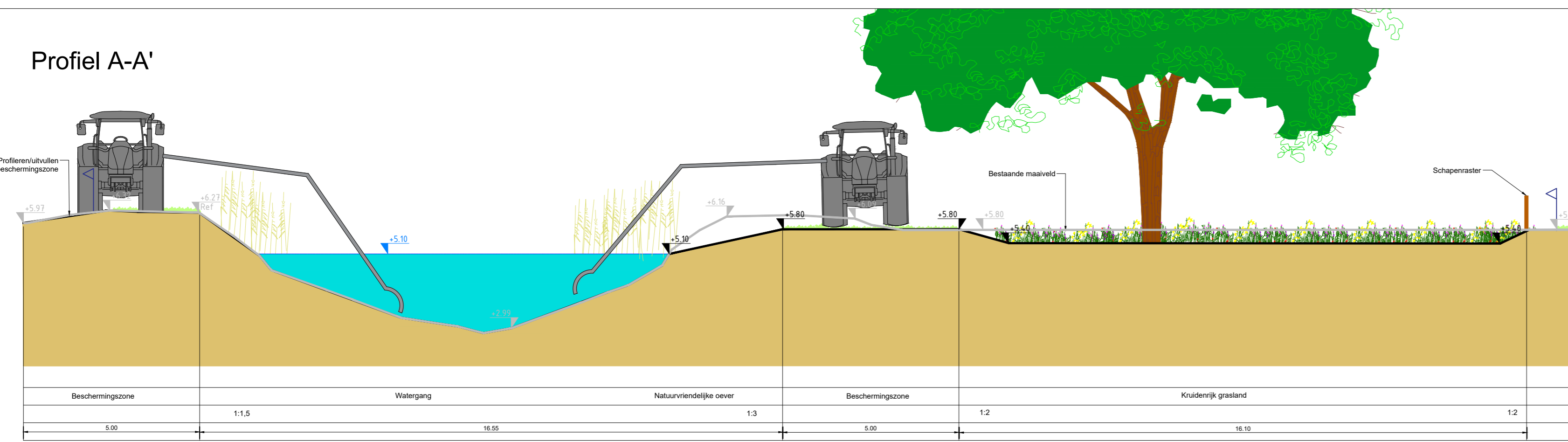
Palen in meters, tenzij anders vermeld.
 Hoofdmassieven in m, tenzij anders vermeld.
 Perceelnummers in m, tenzij anders vermeld.
 Dijkprofielen in m, tenzij anders vermeld.

0 20 40 60 80m

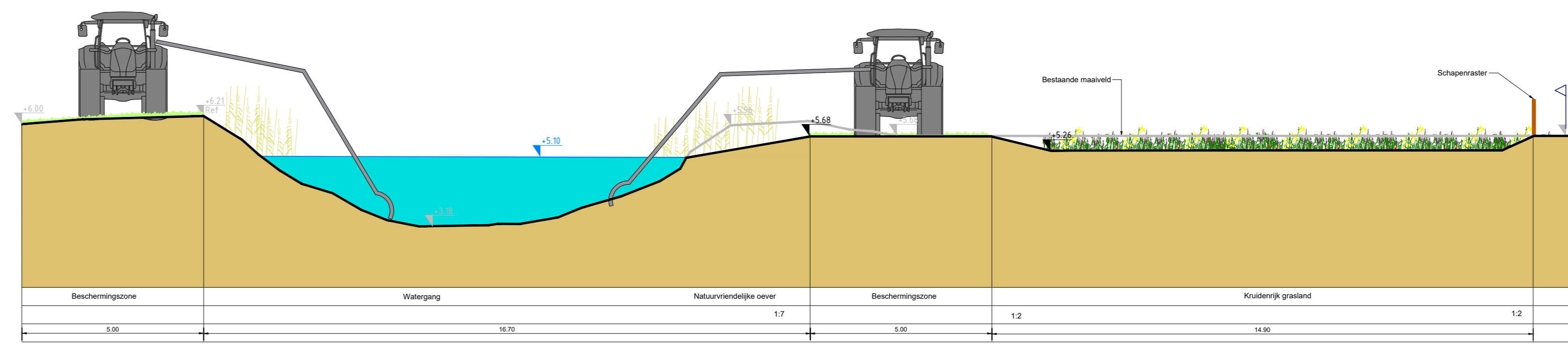
A	AS	Dat	Opstellen	Revisie	03-05-2022
Code	Opt	Def	Wijziging	Datum	
Project EVZ Beneden Aa					
Onderdeel Groote Wetering - Definitief ontwerp					
Opdrachtgever Waterschap Aa en Maas				Status Definitief	
Projectnummer 722200186					
Tekor: 01/02		Afm: A0		Datum 05-03-2022	
Besteknr: -				Schaal 1:2000	

idverde
Advies

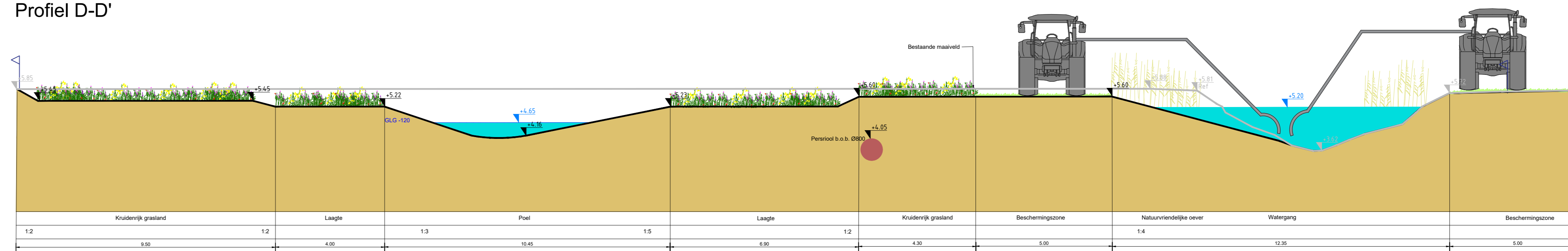
Profiel A-A'



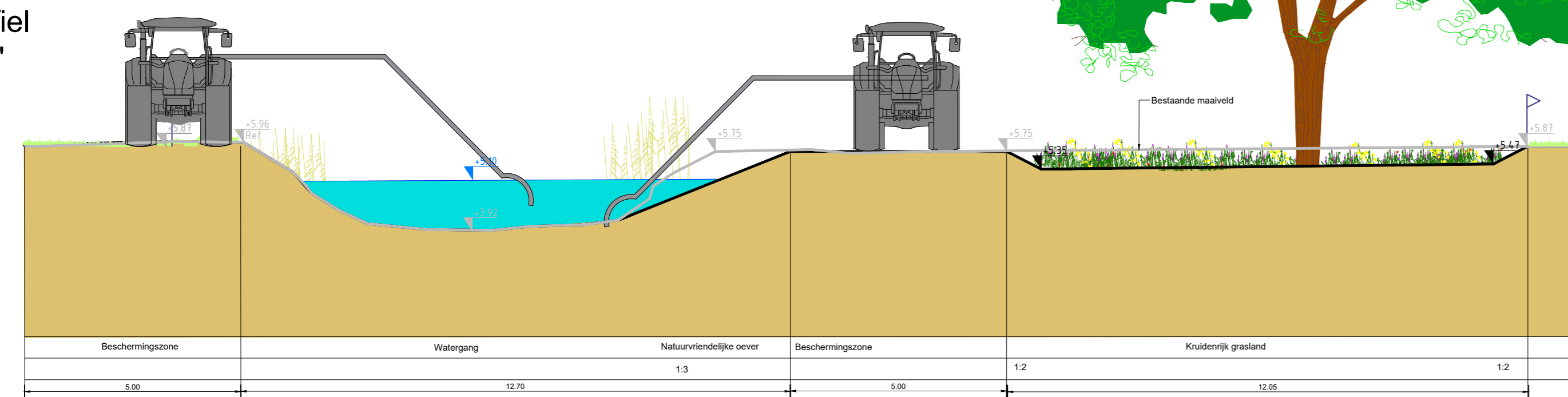
Profiel B-B'



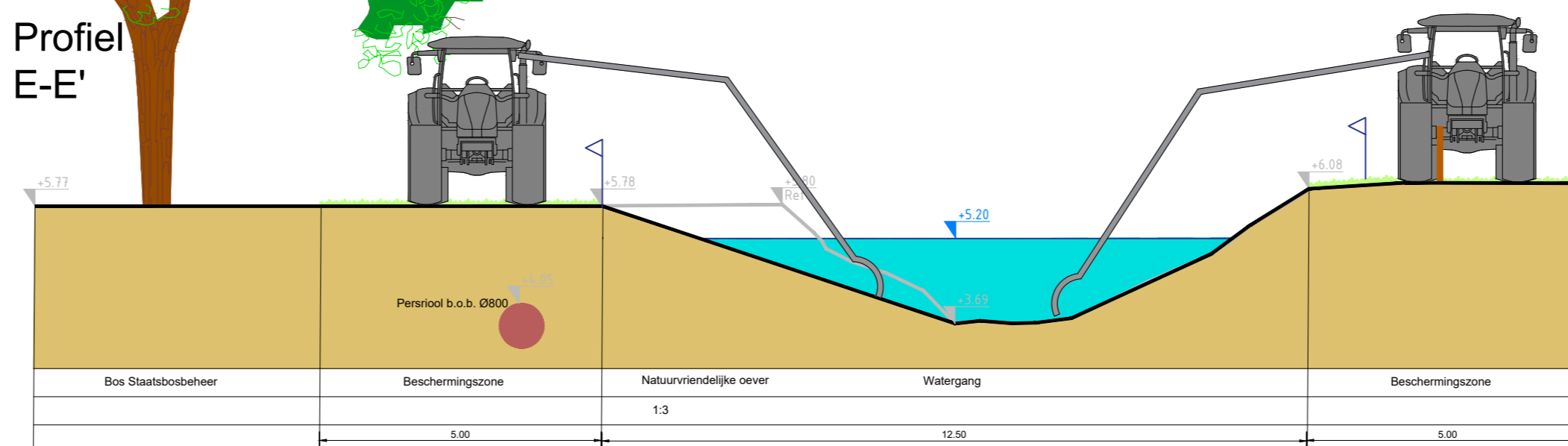
Profiel D-D'



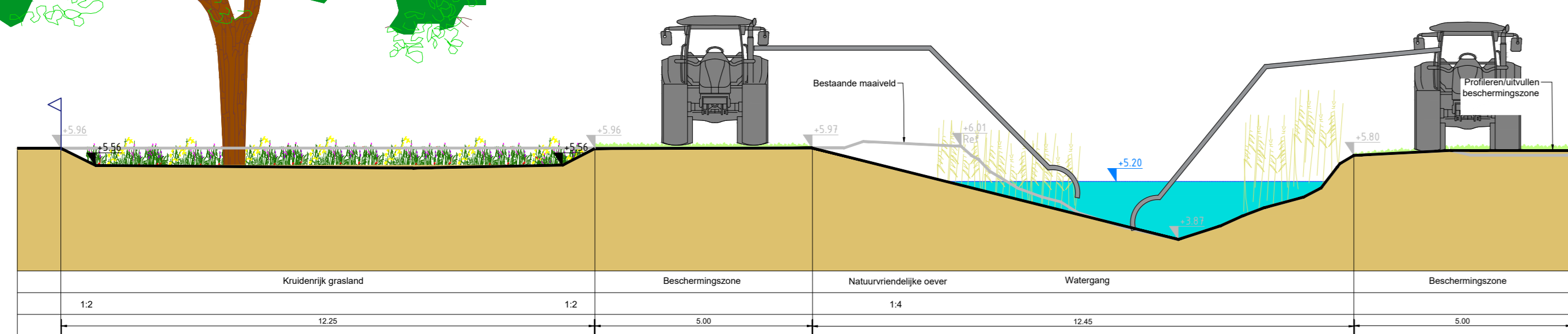
Profiel C-C'



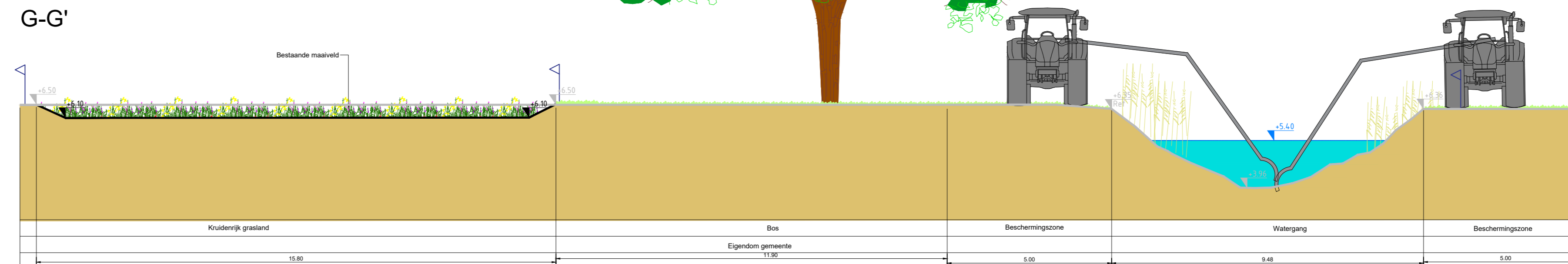
Profiel E-E'



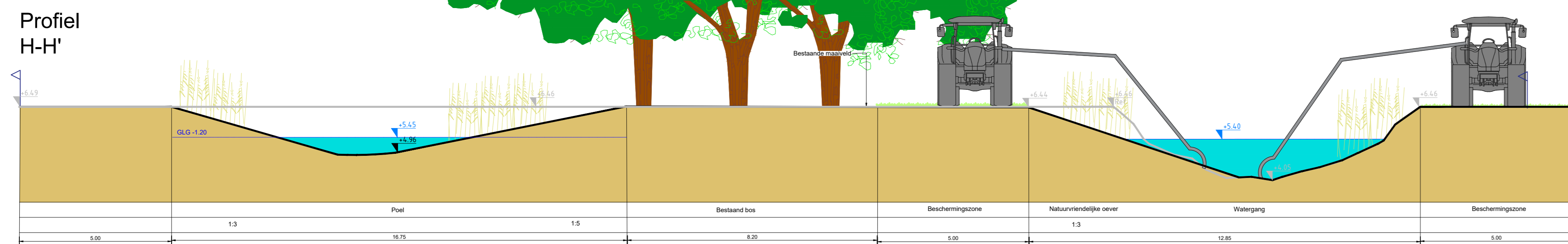
Profiel F-F'



Profiel G-G'



Profiel H-H'



Platen in meters, tenzij anders vermeld.
 Planvlakken in m.a. tenzij anders vermeld.
 Profielen in meters, tenzij anders vermeld.
 Doelvlakken in m.a. tenzij anders vermeld.

Project: EVZ Beneden Aa
 Onderdeel: DO Grootte Wetering - Profielen
 Opdrachtgever: Waterschap Aa en Maas
 Projectnummer: 722200186
 Tekent: 02/02 Afm. A0 Datum: 03-05-2022
 Bestelnr.: - Schaal: 1:100

Status: Definitief

idverde
 Advies