Profiel 1_1
P1720

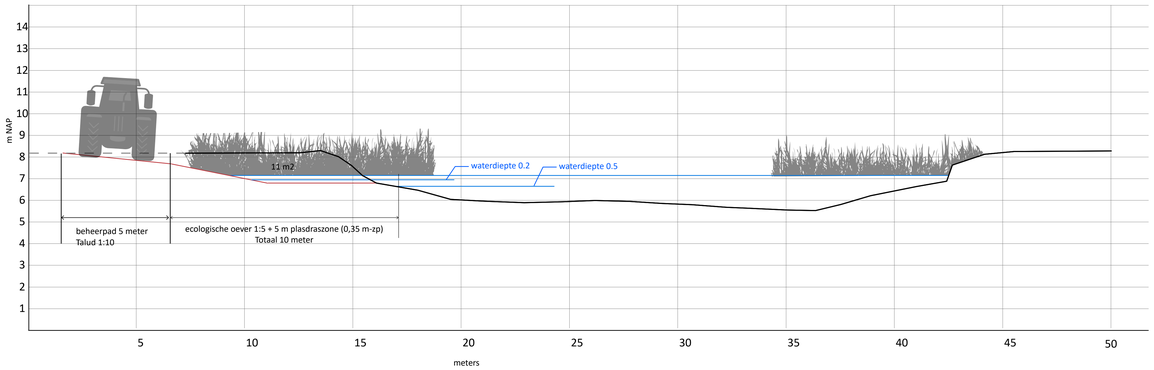

Profiel 1_5
P1760

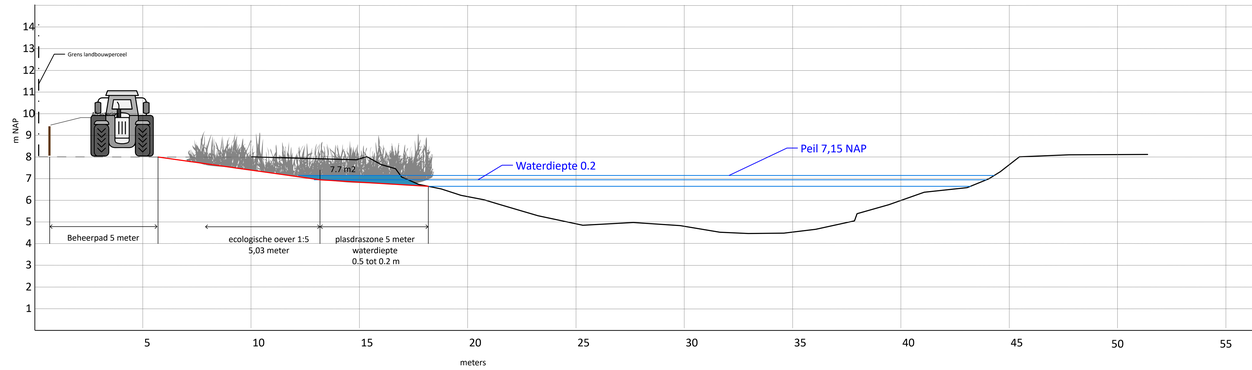

Profiel 1_2
P1730

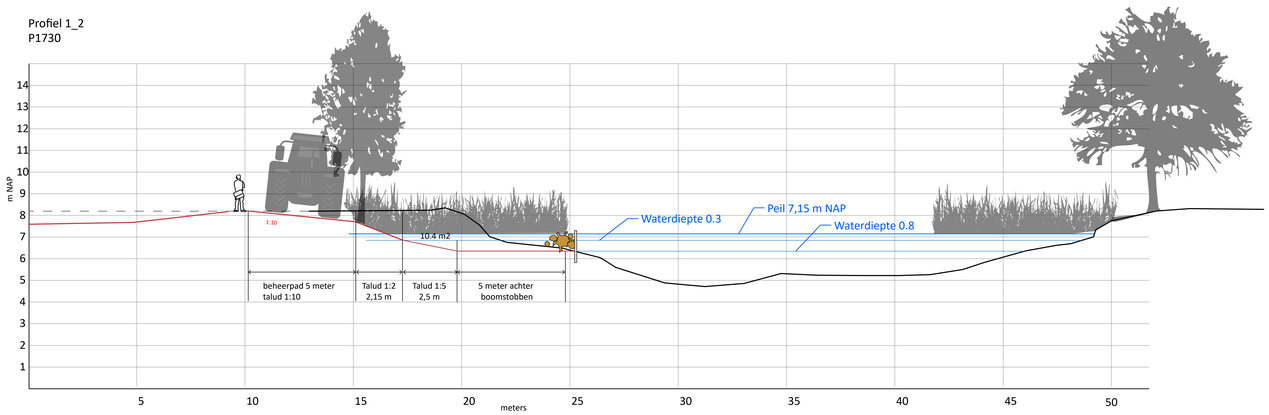

Profiel 1_6
P1770

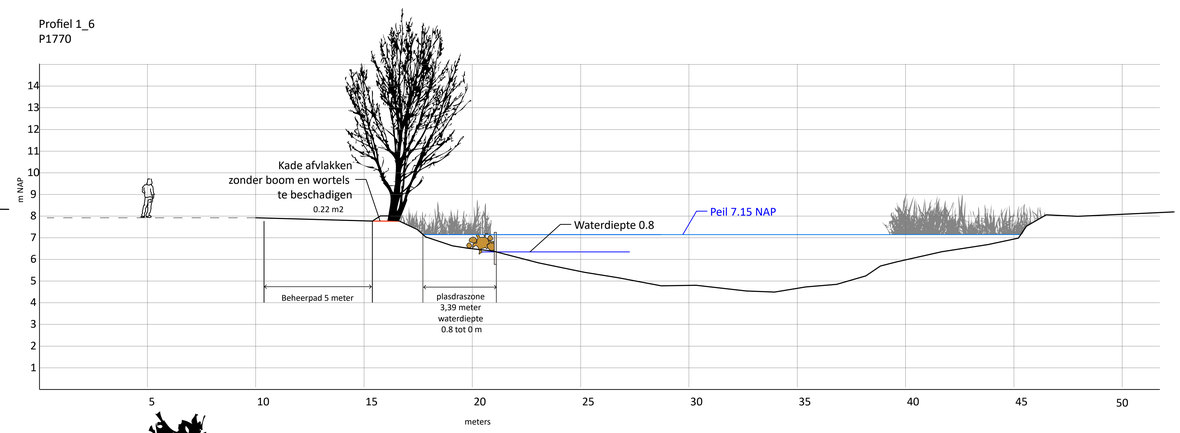

Profiel 1_3
108013P1740

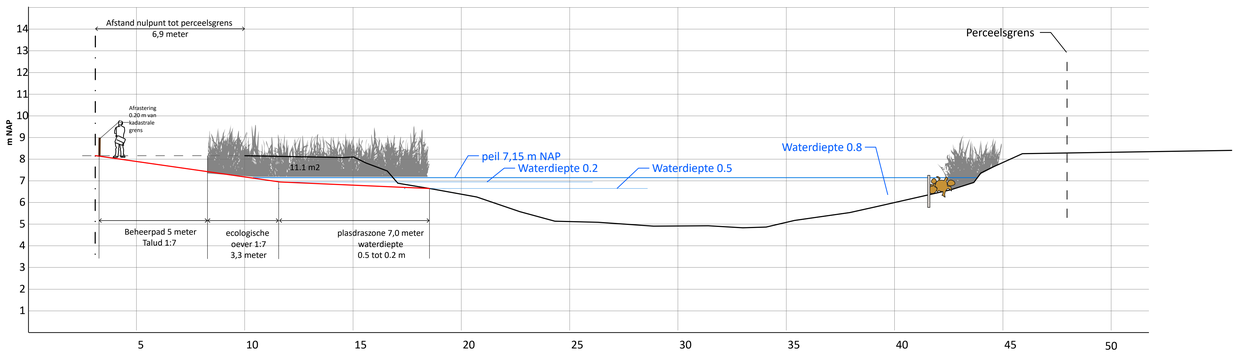

Profiel 1_7
P1780

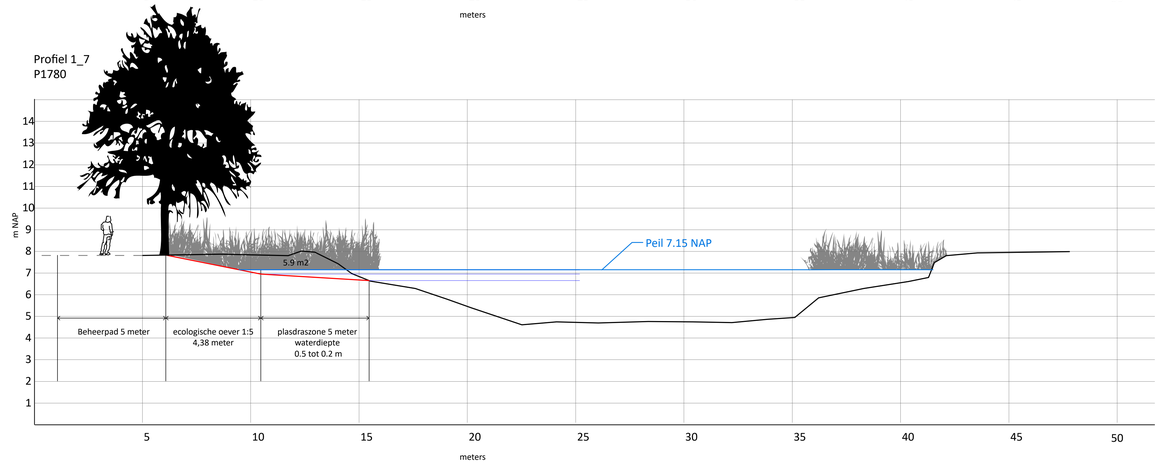

Profiel 1_4
P1750

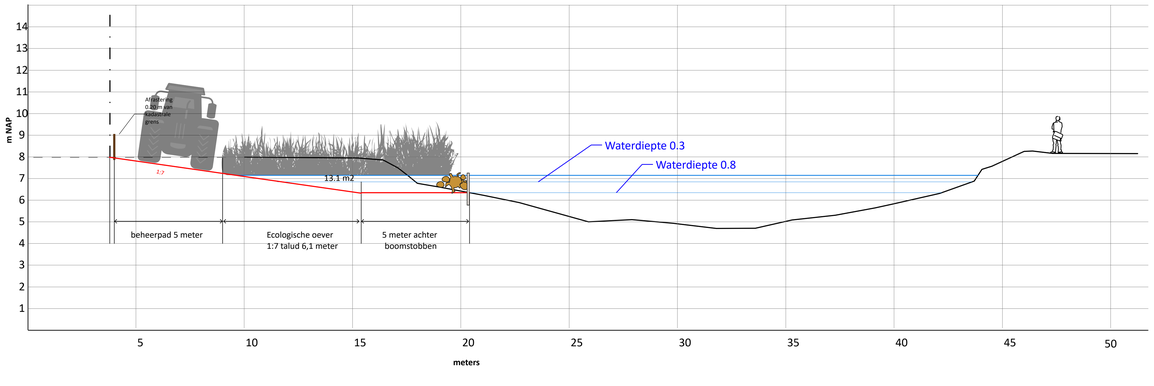

Profielen deelgebied 1 - blad 1 van 2

Schaal 1:100

Bestaand profiel
Nieuwe profiel
Waterlijn
Kadastrale grens

N

1:100

2.0	wijzigingen DO n.a.v. zienswijzen	10-06-22
0.4	wijzigingen DO	21-01-22
0.3	wijzigingen na veldinspectie en overleg	07-08-20
0.2	2e concept aanpassingen na overleg	09-06-20
0.1	1e concept	17-04-20

Uitwerking Gebiedsplan de Raam

DO Inrichting Graafsche Raam
Deelgebied 1: Traject Waaistraat
Profielen

Waterschap Aa en Maas
TAUW

Get.:	Formaat:	Afmeting:	Status:	Datum:	Versie:
Johan de Putter	A0	841x1189 mm	Definitief	10-6-22	2.0

Profiel 1_8
P1790

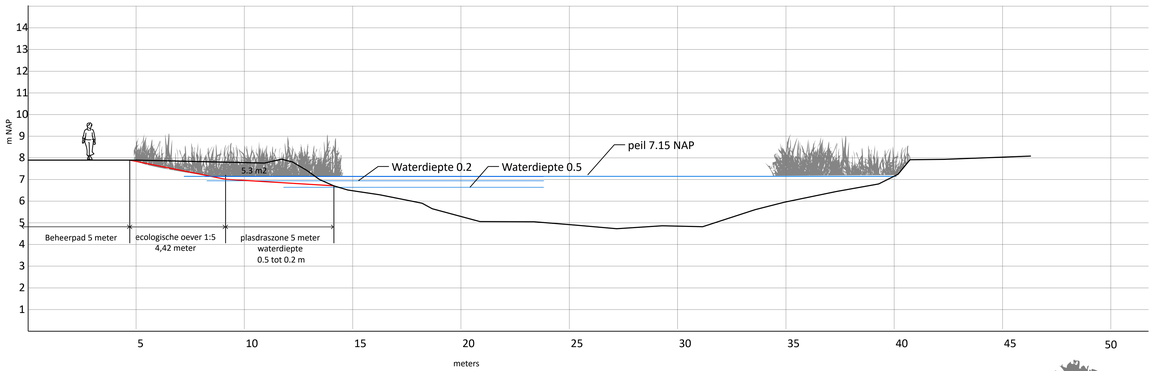

Profiel 1_11 grondlichaam speelfort
Dwarsdoorsnede

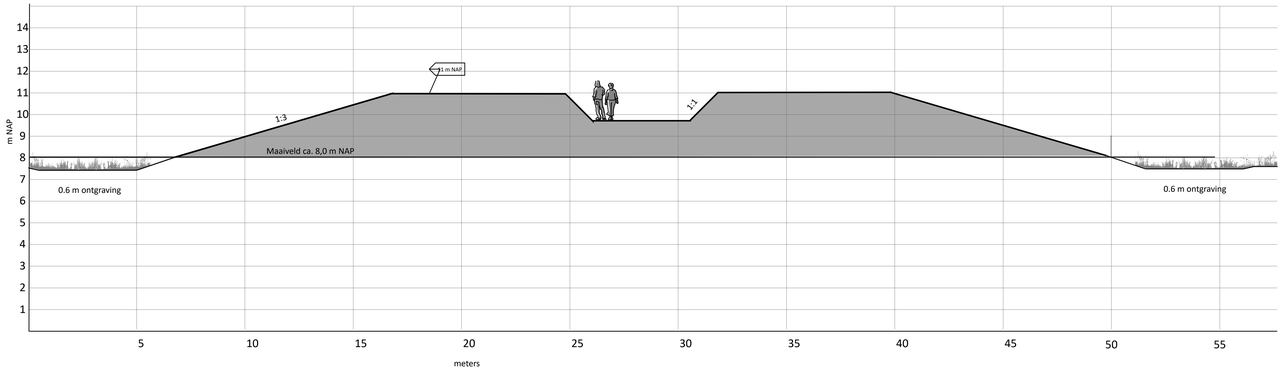

Profiel 1_9 (gebaseerd op inmeting 8)
P1790

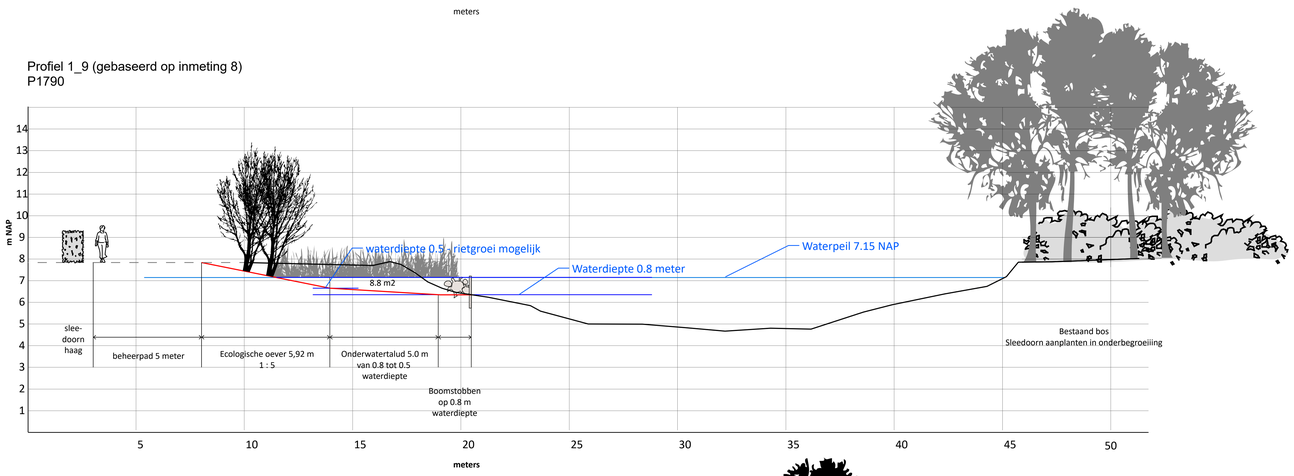

Profiel 1_12
Violier 22-24 en Wederik 1

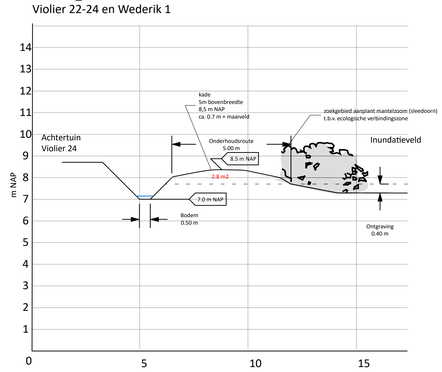

Profiel 1_13
Voorde perceel van Berkel

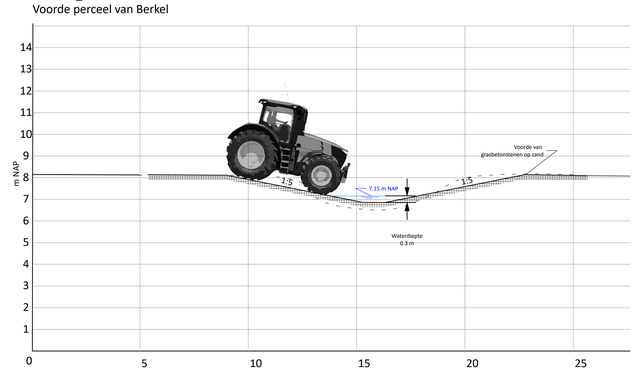

Profiel 1_10 grondlichaam speelfort
Lengtedoorsnede

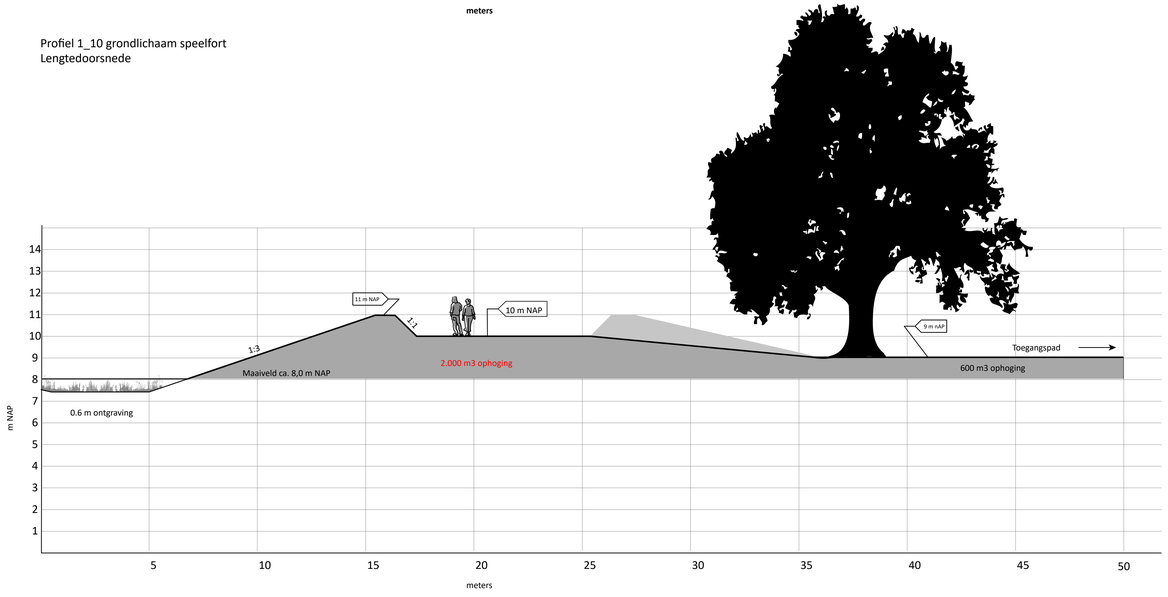

Profiel 1_14
Aanvoersloot inundatieveld

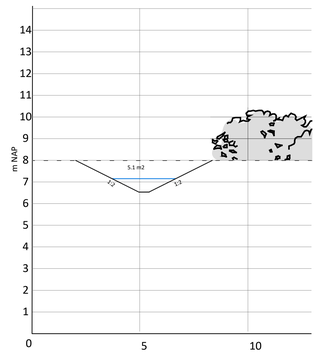

Profielen deelgebied 1 - blad 2 van 2

Schaal 1:100
Bestaand profiel
Nieuwe profiel
Waterlijn
Kadastrale grens

N
1:100

2.0	wijzigingen DO n.a.v. zienswijzen	10-06-22
0.4	wijzigingen DO	21-01-22
0.3	wijzigingen na veldinspectie en overleg	07-08-20
0.2	2e concept aanpassingen na overleg	09-06-20
0.1	1e concept	17-04-20

Uitwerking Gebiedsplan de Raam

Inrichting Graafsche Raam
Deelgebied 1: Traject Waaistraat
Profielen

Waterschap Aa en Maas
TAUW

Get.:	Formaat:	Afmeting:	Status:	Datum:	Versie:
Johan de Putter	A0	841x1189 mm	Definitief	10-6-22	2.0

Profiel 2_1
P1800

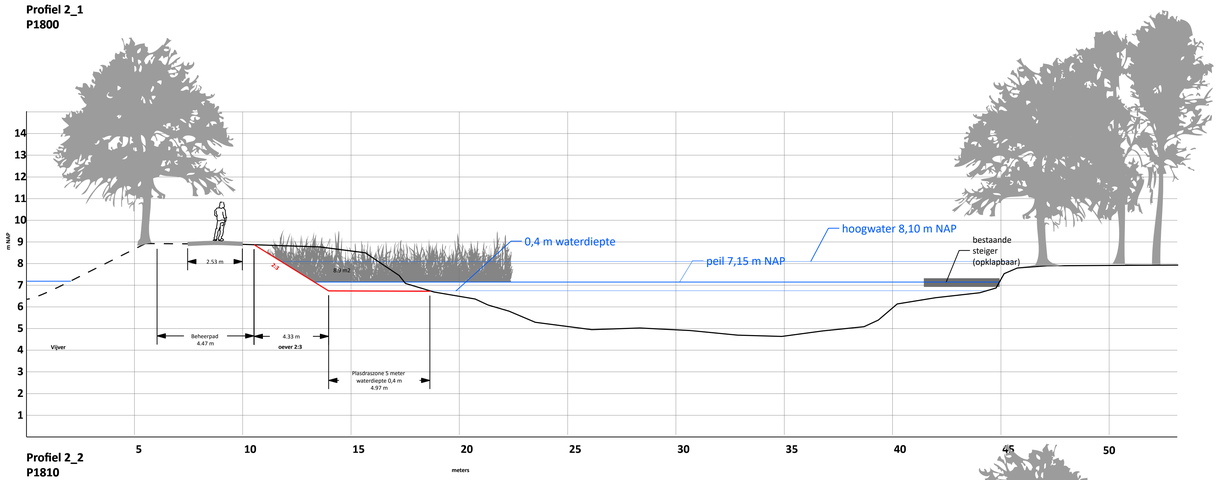

Profiel 2_2
P1810

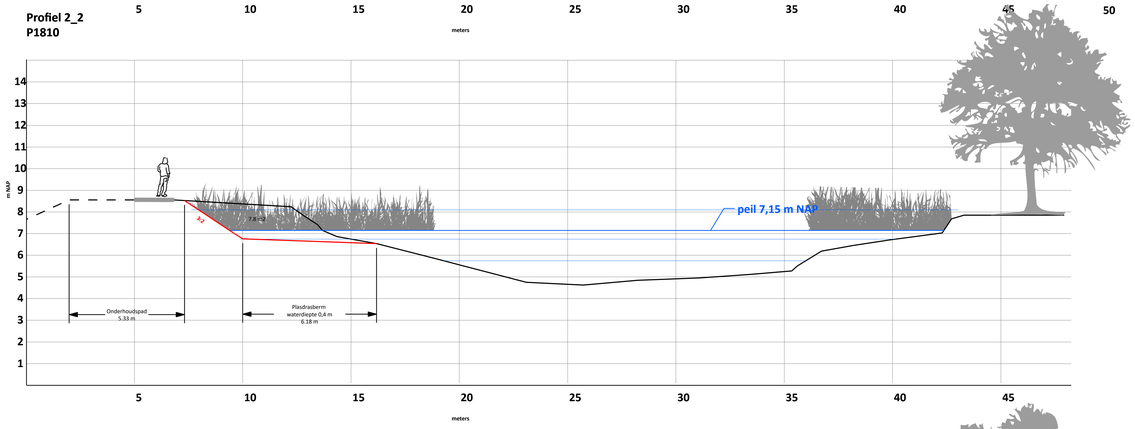

Profiel 2_3
P1820

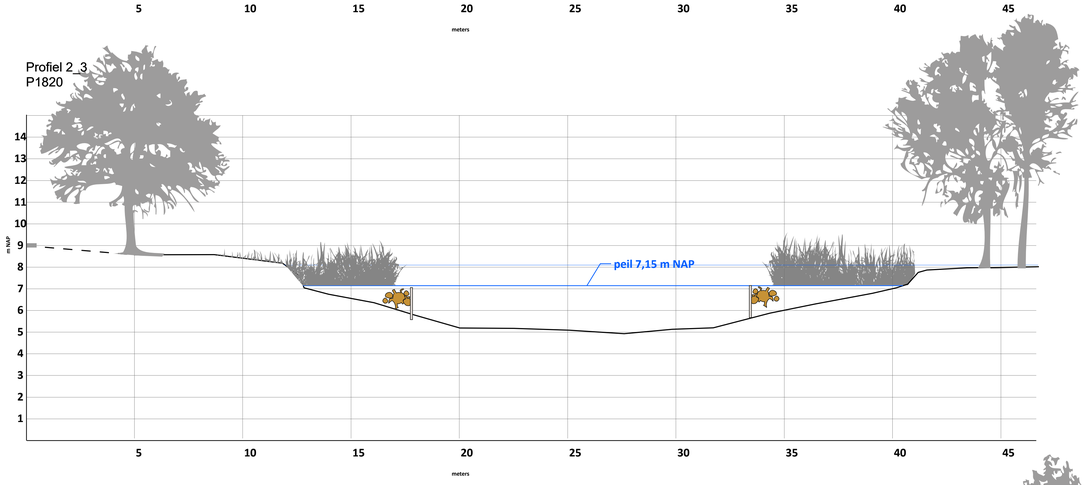

Profiel 2_4
P1830

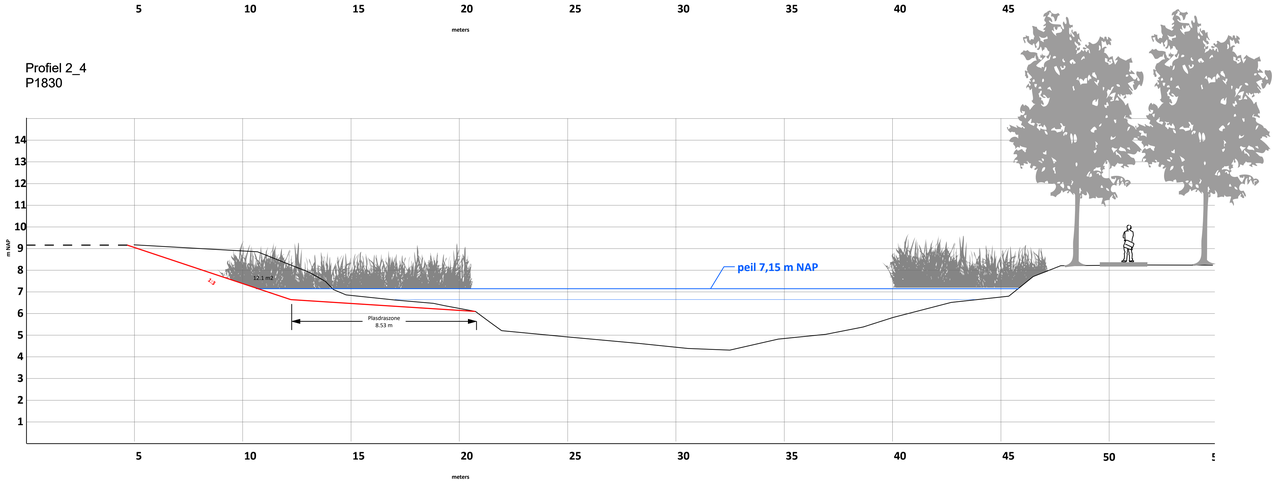

Profiel 2_5
P1840

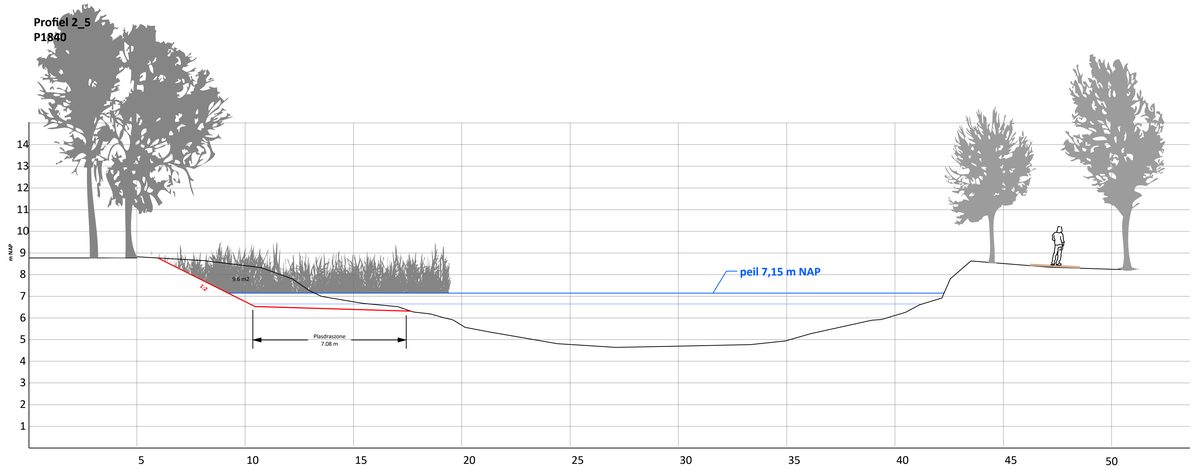

Profiel 2_6
P1850

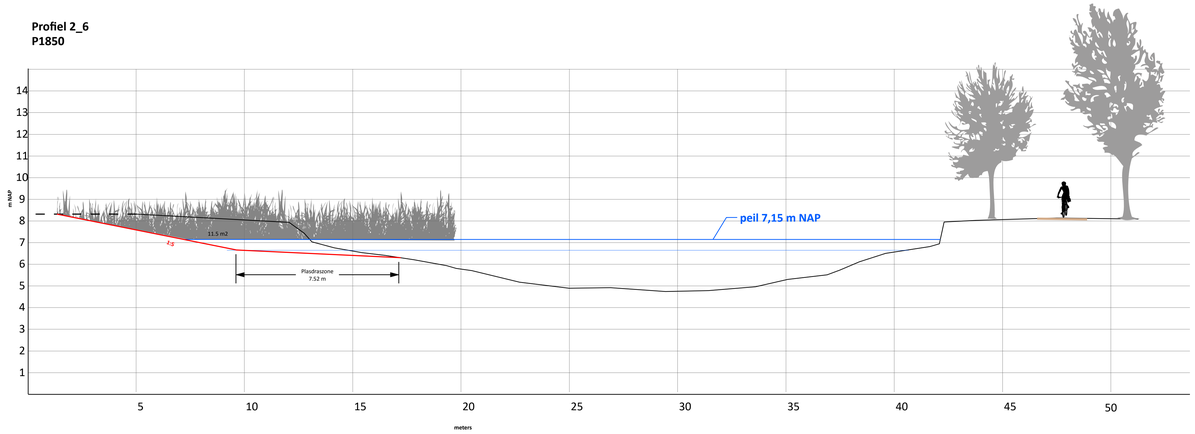

Profielen deelgebied 2-4 - blad 1 van 3

Schaal 1:100

Bestaand profiel
Nieuwe profiel
Waterlijn
Kadastrale grens
Verharding
Drijvend substraat (Aqua-Flora® floatlands o.g.)
Dood hout
Verankeringspaal
Wilgentenen
Maatregel buiten scope

N

1:100

0.4	wijzigingen DO	21-01-22
0.3	wijzigingen na veldinspectie en overleg	07-08-20
0.2	2e concept aanpassingen na overleg	09-06-20
0.1	1e concept	17-04-20

Uitwerking Gebiedsplan de Raam

DO Inrichting Graafsche Raam
Deelgebied 2-4
Profielen

Waterschap Aa en Maas
TAUW

Get.:	Formaat:	Afmeting:	Status:	Datum:	Versie:
Johan de Putter	A0	841x1189 mm	Definitief	31-3-22	1.0

Profiel 3_1
P1860

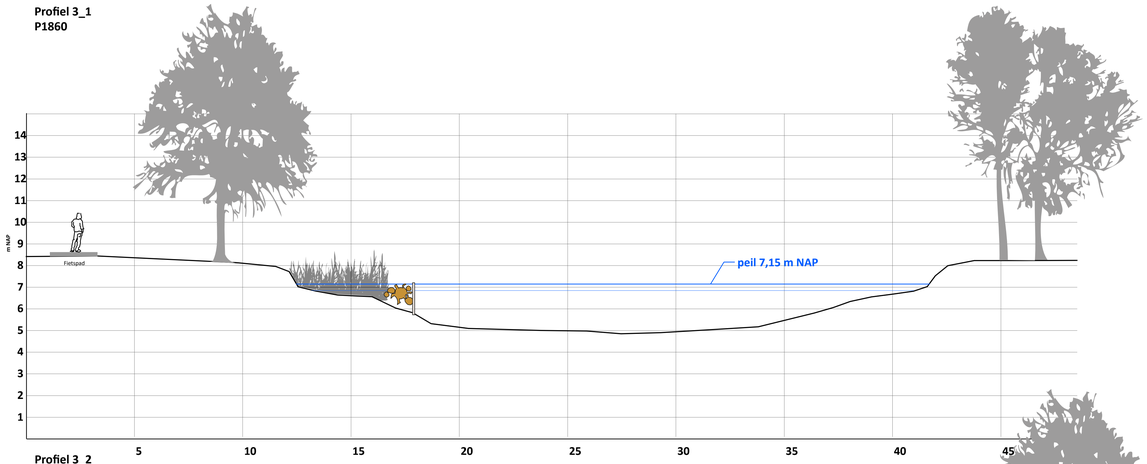

Profiel 3_2
P1870

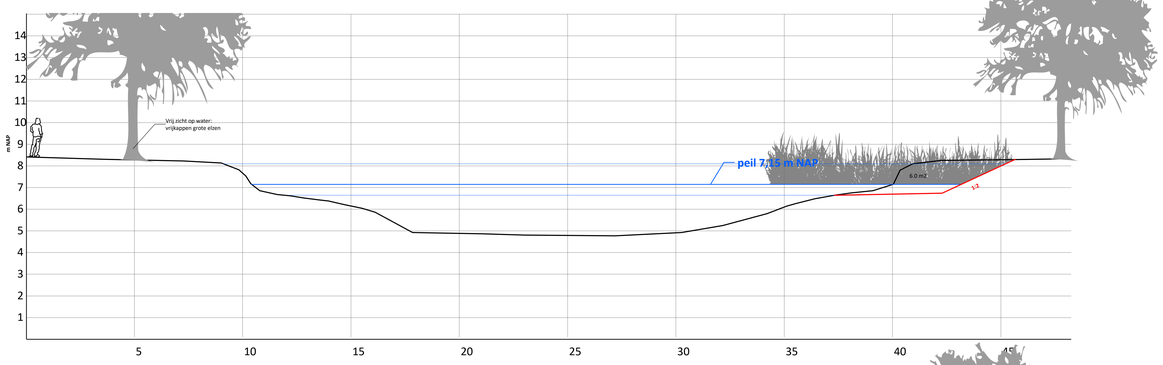

Profiel 3_3
P1880

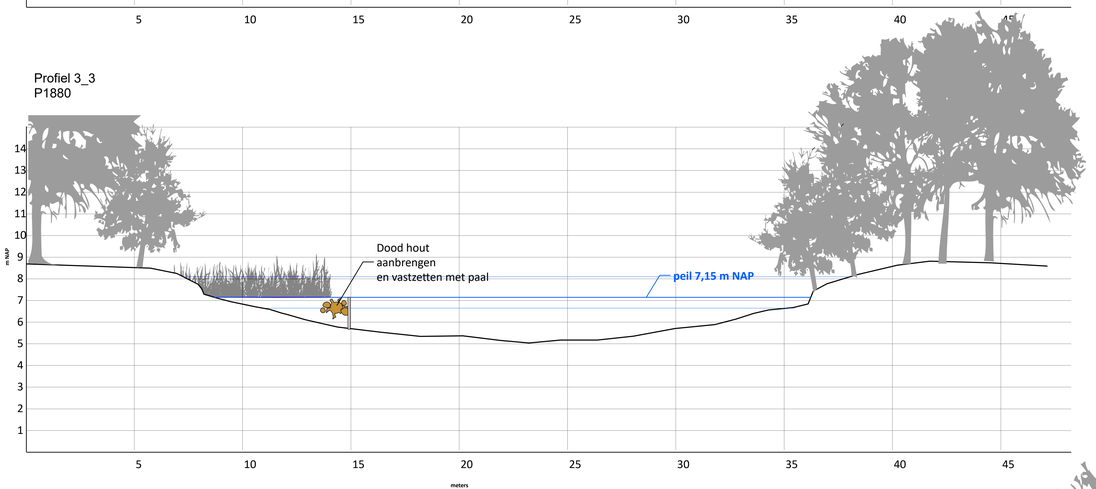

Profiel 3_4
P1890

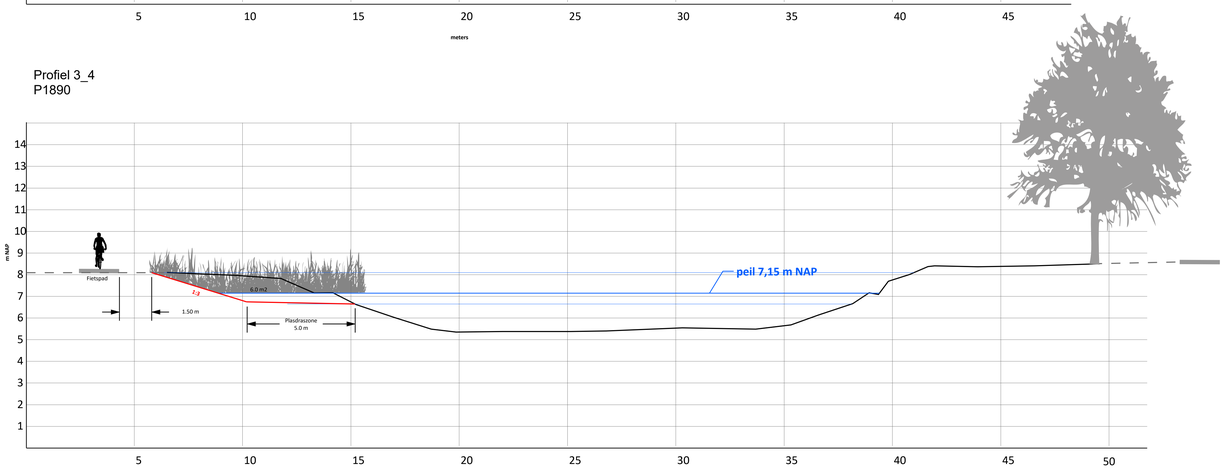

Profiel 3_5
P1910

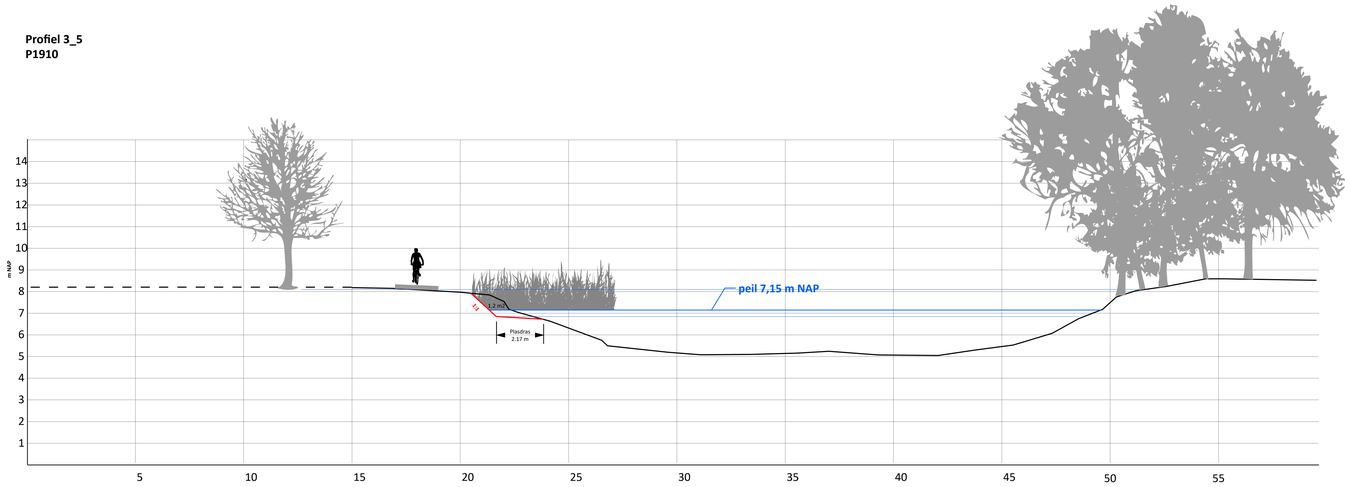

Profiel 3_6
P1930

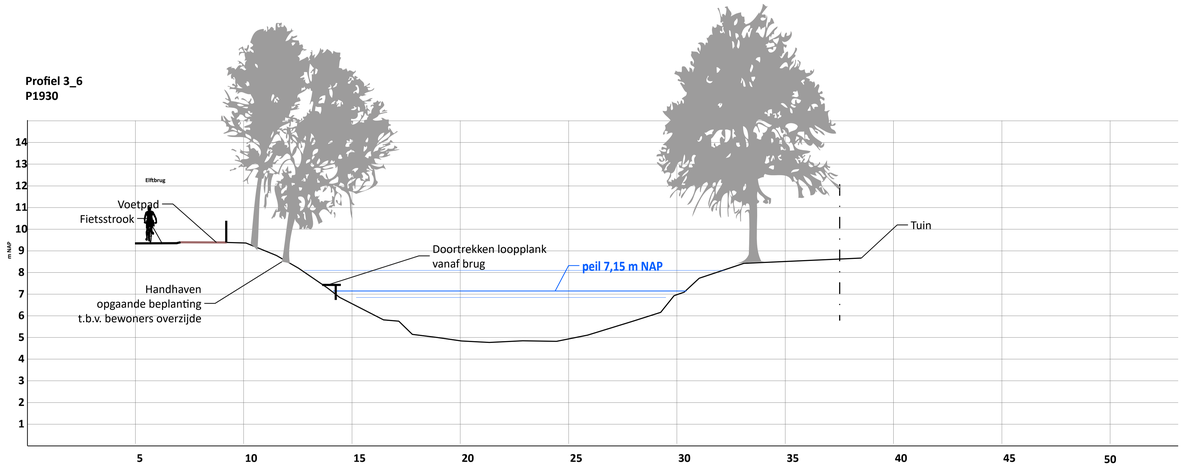

Profielen deelgebied 2-4 - blad 2 van 3

Schaal 1:100

Bestaand profiel
Nieuwe profiel
Waterlijn
Kadastrale grens
Verharding
Drijvend substraat (Aqua-Flora® floatlands o.g.)
Dood hout
Verankeringspaal
Wilgentenen
Maatregel buiten scope

N
1:100

0.4	wijzigingen DO	21-01-22
0.3	wijzigingen na veldinspectie en overleg	07-08-20
0.2	2e concept aanpassingen na overleg	09-06-20
0.1	1e concept	17-04-20

Uitwerking Gebiedsplan de Raam

DO Inrichting Graafsche Raam
Deelgebied 2-4
Profielen

Waterschap Aa en Maas
TAUW

Get.:	Formaat:	Afmeting:	Status:	Datum:	Versie:
Johan de Putter	A0	841x1189 mm	Definitief	31-3-22	1.0

Profiel 4_1
P1950

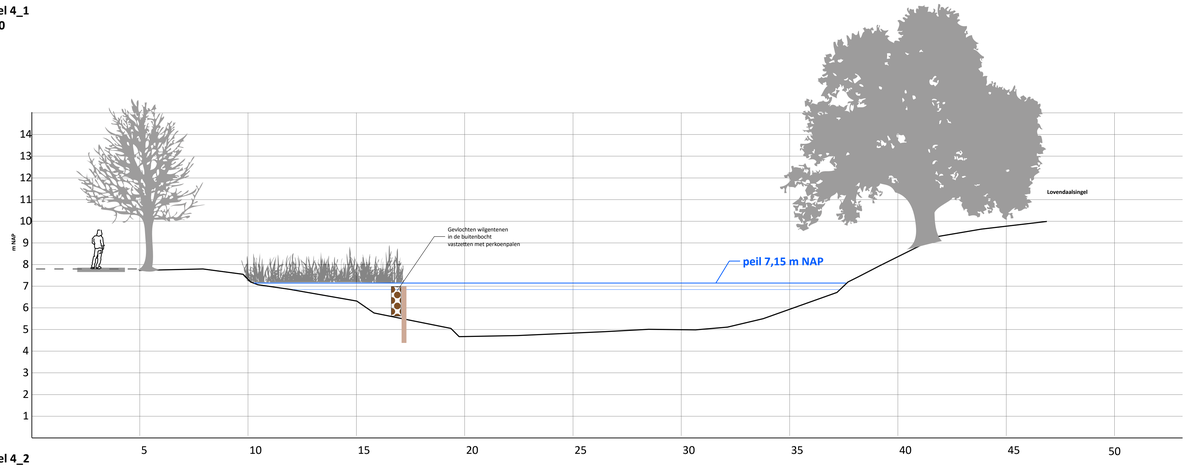

Profiel 4_2
P1970

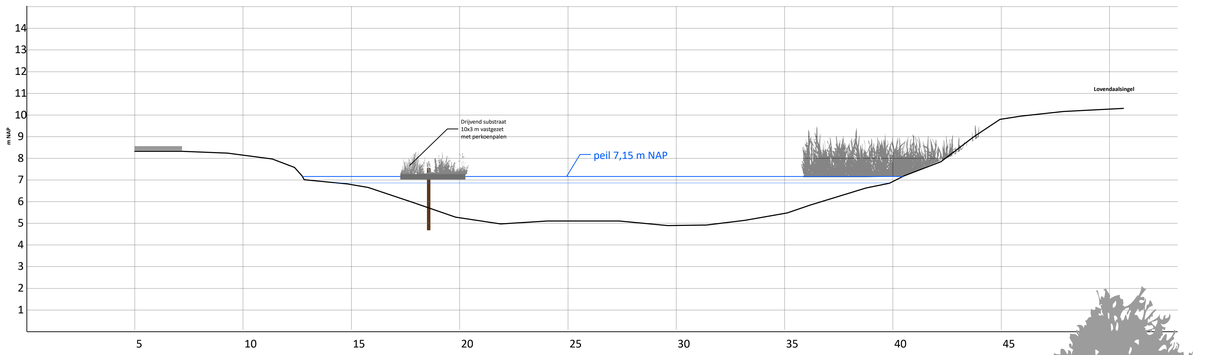

Profiel 4_3
P1990

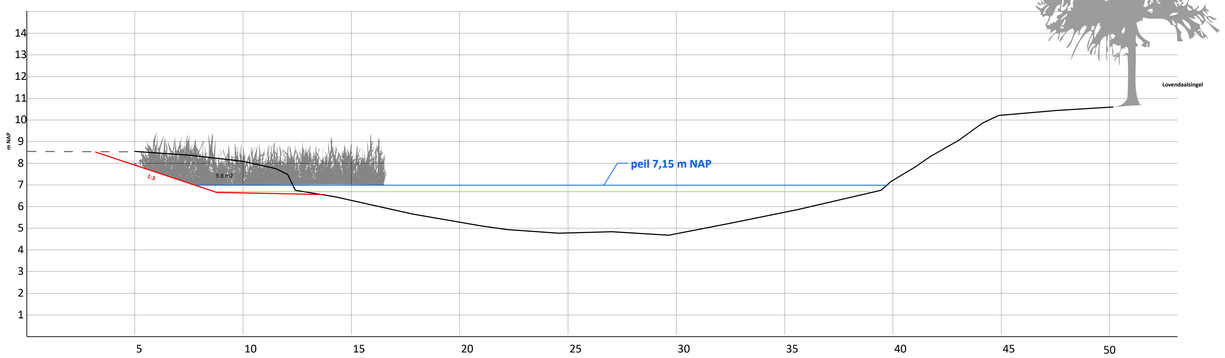

Profielen deelgebied 2-4 - blad 3 van 3

Schaal 1:100

Bestaand profiel
Nieuwe profiel
Waterlijn
Kadastrale grens
Verharding
Drijvend substraat (Aqua-Flora® floatlands o.g.)
Dood hout
Verankeringspaal
Wilgentenen
Maatregel buiten scope

N

1:100

0.4	wijzigingen DO	21-01-22
0.3	wijzigingen na veldinspectie en overleg	07-08-20
0.2	2e concept aanpassingen na overleg	09-06-20
0.1	1e concept	17-04-20

Uitwerking Gebiedsplan de Raam

DO Inrichting Graafsche Raam
Deelgebied 2-4
Profielen

Waterschap Aa en Maas
TAUW

Get.:	Formaat:	Afmeting:	Status:	Datum:	Versie:
Johan de Putter	A0	841x1189 mm	Definitief	31-3-22	1.0

Profiel 5_1
P2010

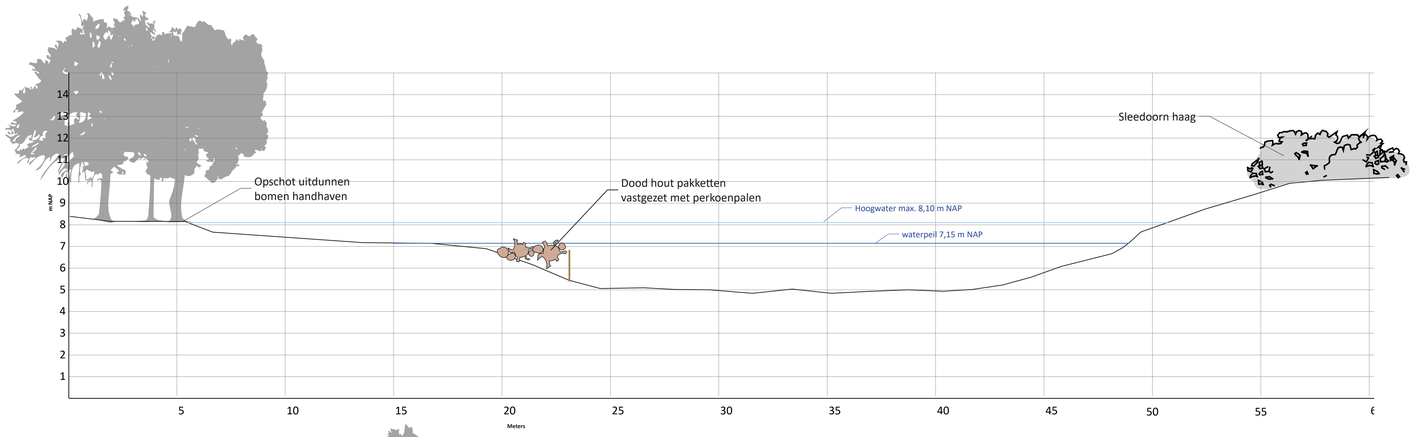

Profiel A-A'
Hertogswetering

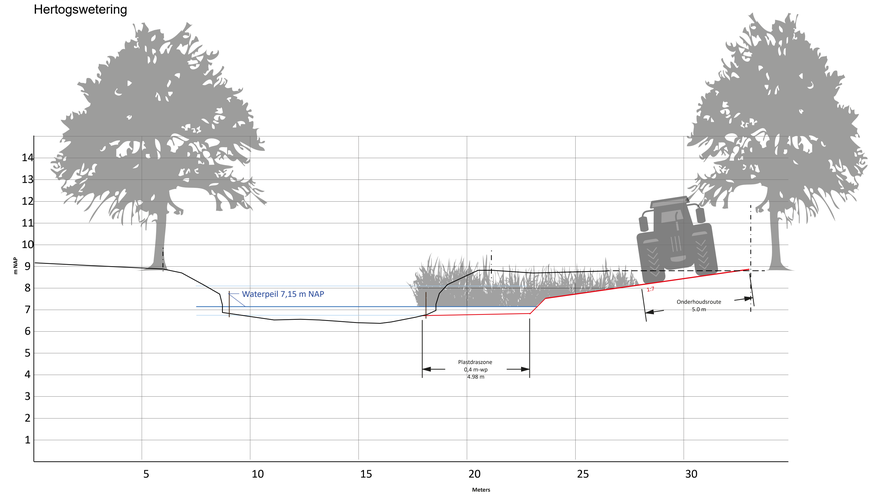

Profiel 5_2
P2030

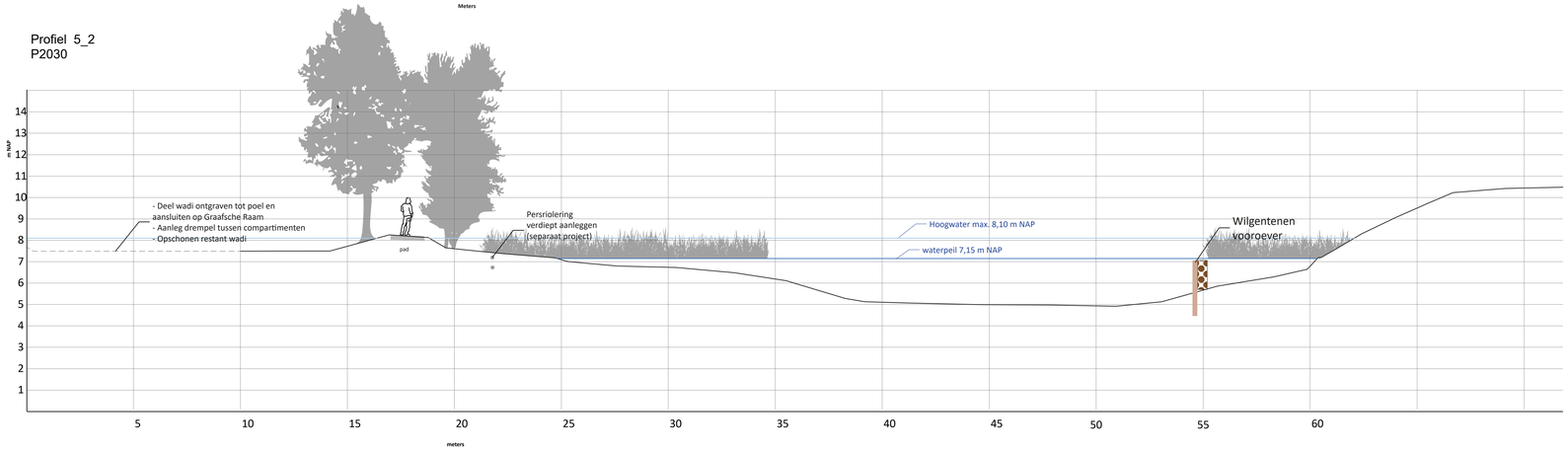

Profiel 5_3
P2050

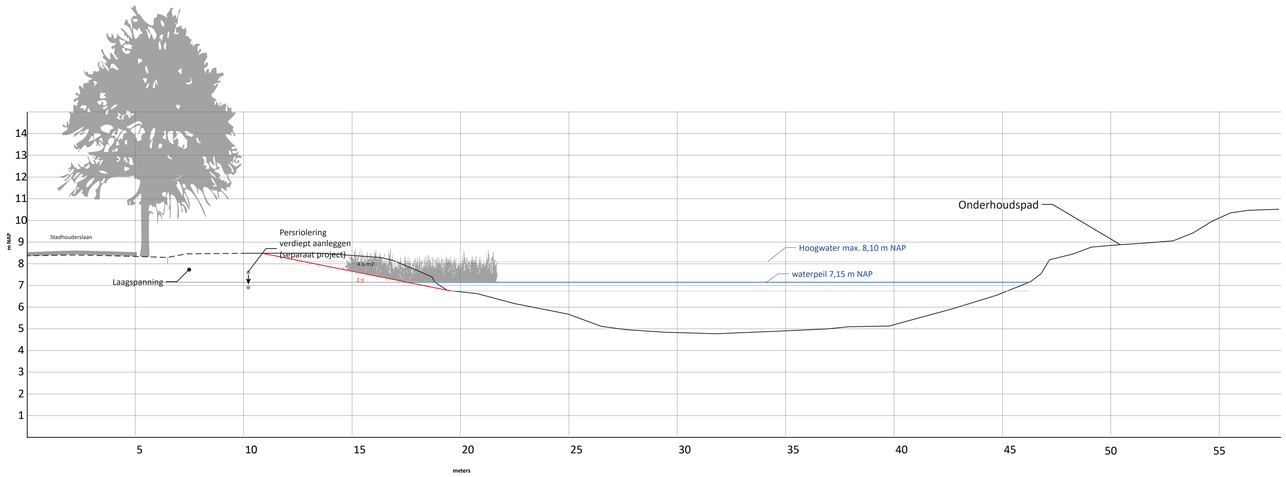

Profielen deelgebied 5 - blad 1 van 2

Schaal 1:100

Bestaand profiel
Nieuwe profiel
Waterlijn
Kadastrale grens
Verharding
Drijvend substraat (Aqua-Flora® floatlands o.g.)
Dood hout
Verankeringspaal
Wilgentenen
Maatregel buiten scope

N
1:100

0.4	wijzigingen DO	21-01-22
0.3	wijzigingen na veldinspectie en overleg	07-08-20
0.2	2e concept aanpassingen na overleg	09-06-20
0.1	1e concept	17-04-20

Uitwerking Gebiedsplan de Raam

DO Inrichting Graafsche Raam
Deelgebied 5 Gemaal van Sasse
Profielen

Waterschap Aa en Maas
TAUW

Get.:	Formaat:	Afmeting:	Status:	Datum:	Versie:
Johan de Putter	A0	841x1189 mm	Definitief	31-3-22	1.0

Profiel 5_4
P2070

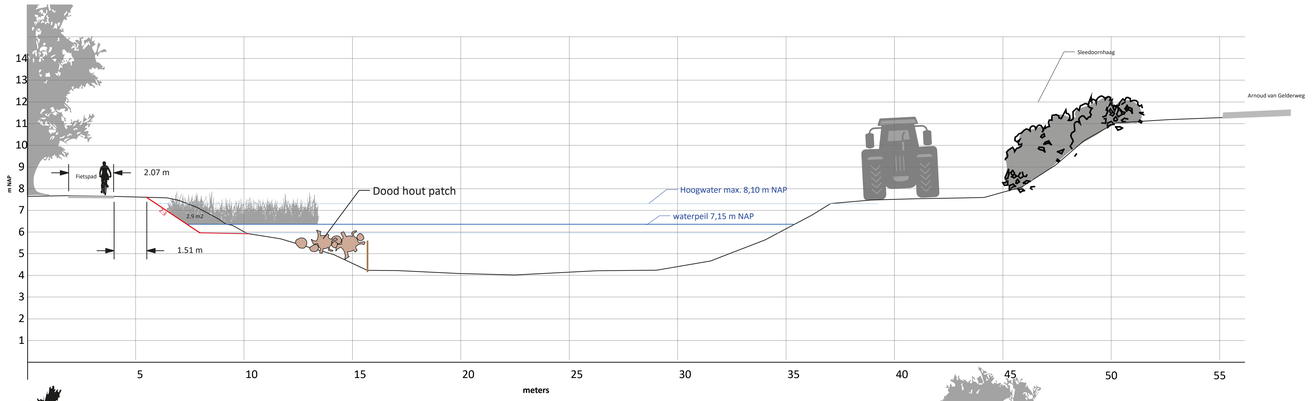

Profiel 5_5
P2090

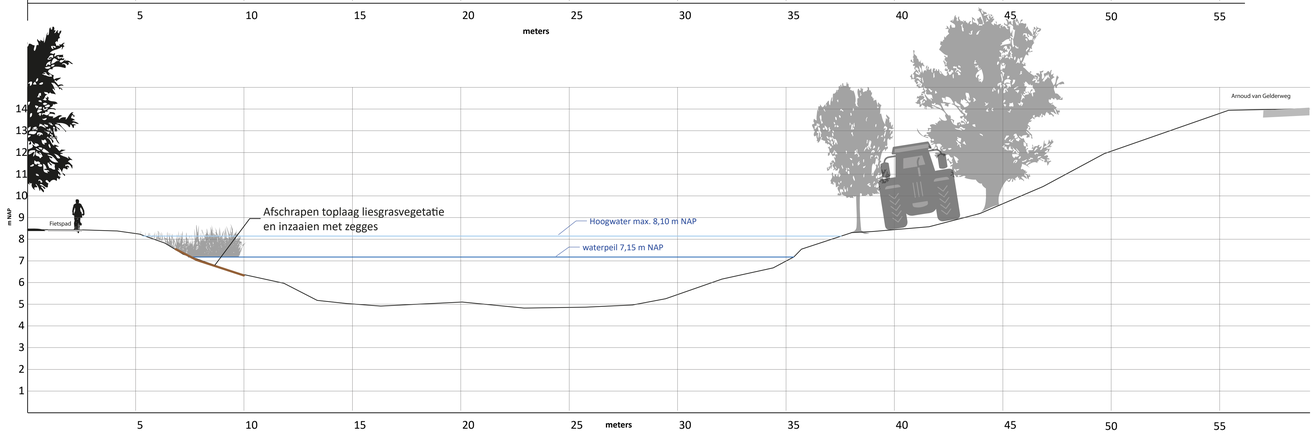

Profiel 5_6
Gebaseerd op P2090

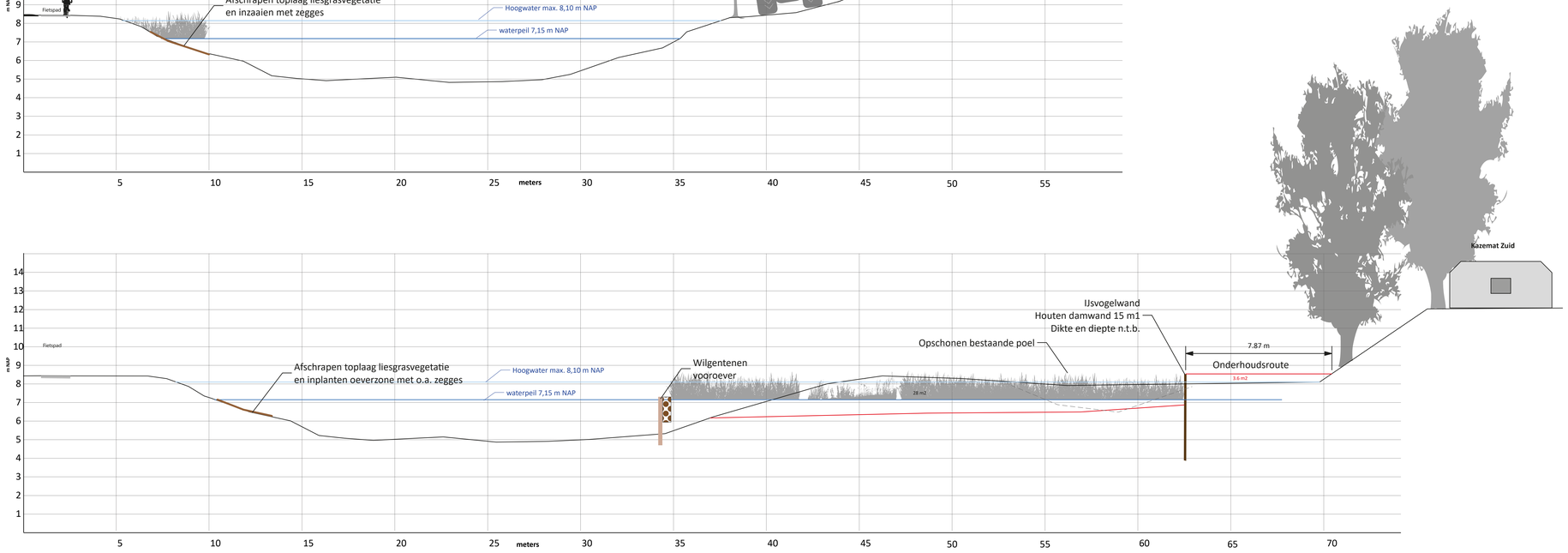

Profiel 5_7
P2110

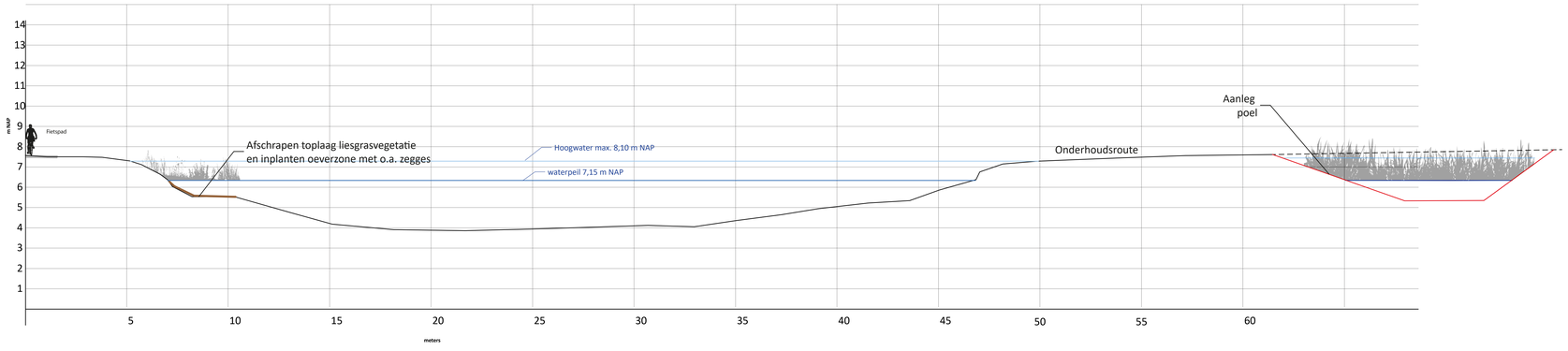

Profielen deelgebied 5 - blad 2 van 2

Schaal 1:100

Bestaand profiel
Nieuwe profiel
Waterlijn
Kadastrale grens
Verharding
Drijvend substraat (Aqua-Flora® floatlands o.g.)
Dood hout
Verankeringspaal
Wilgentenen
Maatregel buiten scope

N
1:100

0.4	wijzigingen DO	21-01-22
0.3	wijzigingen na veldinspectie en overleg	07-08-20
0.2	2e concept aanpassingen na overleg	09-06-20
0.1	1e concept	17-04-20

Uitwerking Gebiedsplan de Raam

DO Inrichting Graafsche Raam
Deelgebied 5 Gemaal van Sasse
Profielen

Waterschap Aa en Maas
TAUW

Get.:	Formaat:	Afmeting:	Status:	Datum:	Versie:
Johan de Putter	A0	841x1189 mm	Definitief	31-3-22	1.0

Legenda

Waterpeil (vastpeil 7,15 m NAP)

Hoogwaterniveau (8,10 m NAP)

Bestaand profiel (inmeting)

Toekomstig profiel

Bestaand profiel (AHN3)

Verharding

Drijvend substraat
(Aqua-Flora® floatlands o.g.)

Dood hout

Verankeringspaal

Wilgentenen

Maatregel buiten scope

N

SCHAAL 1:100