Lage Raam

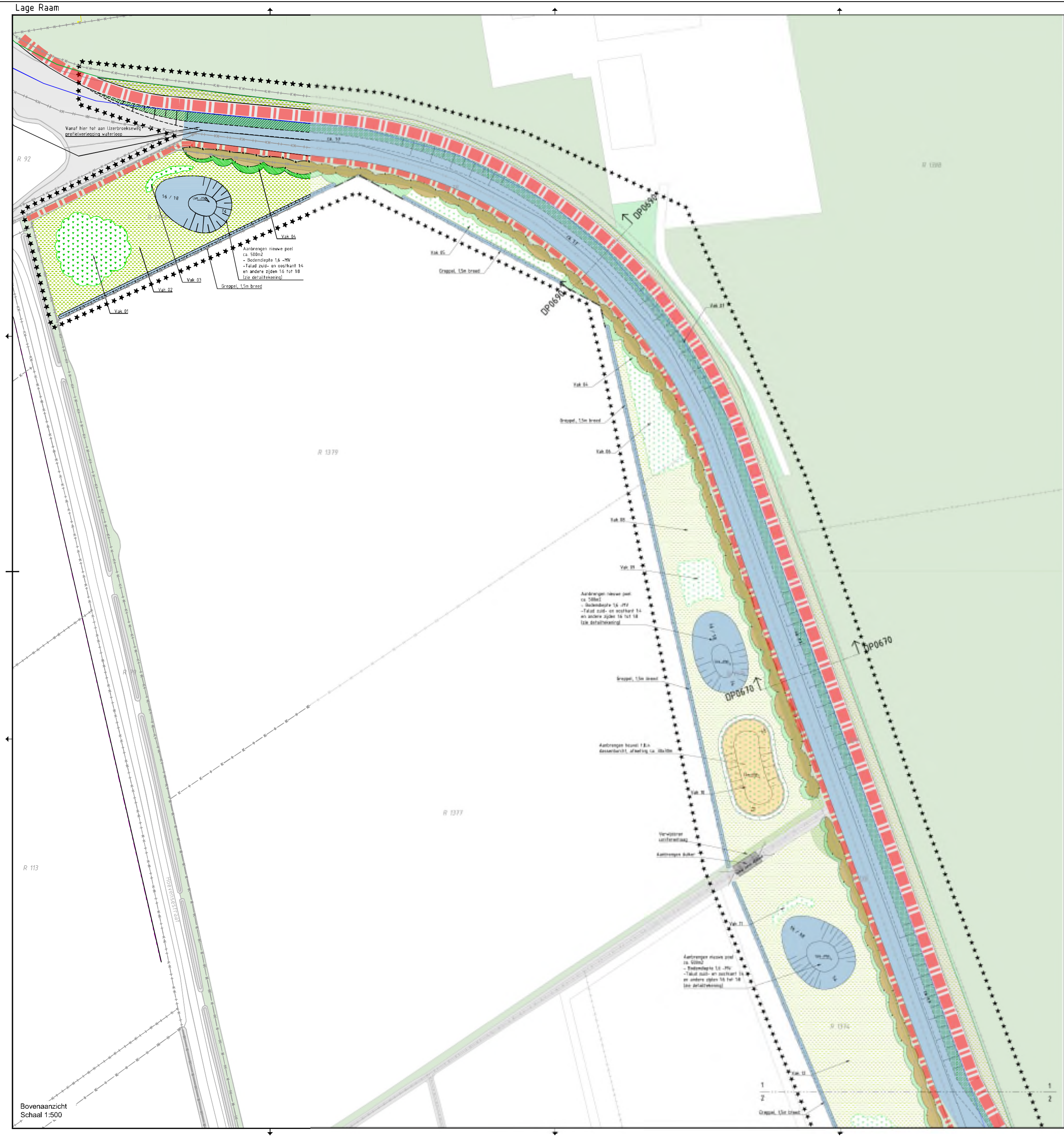

Bovenaanzicht
Schaal 1:500

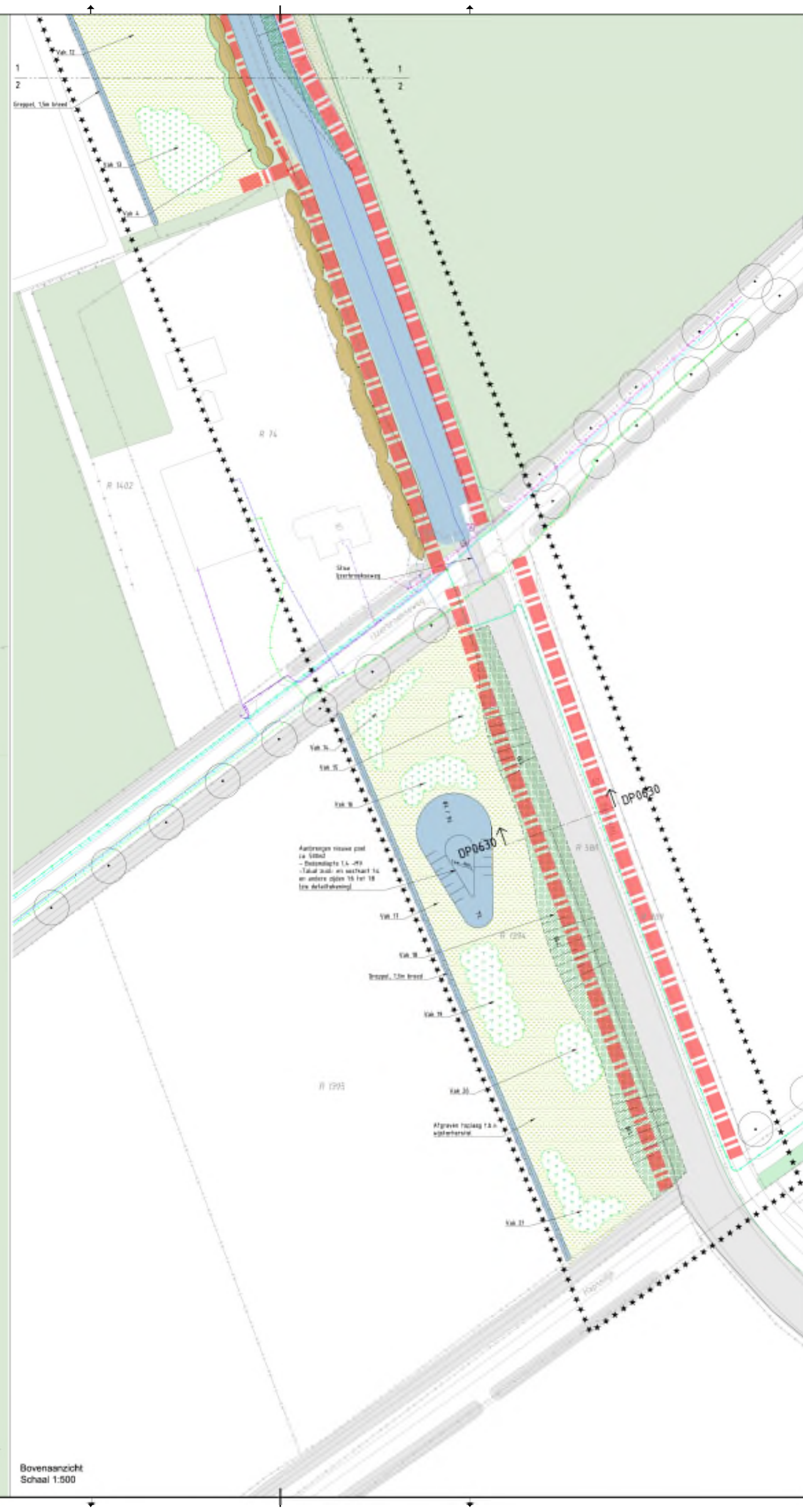

Bovenaanzicht
Schaal 1:500



Oppervlakte slib: 0.17 m²

NAP 6.00

Bestaande situatie Afstand	Bestaande situatie Hoogte	Bestaande situatie Slib
0.00	10.84	
7.00	10.81	
10.96	10.77	
11.93	10.82	
13.22	10.64	
13.95	10.20	
14.68	9.80	
15.63	9.65	
16.63	9.07	
17.56	8.79	
18.37	8.74	
19.20	8.82	
19.77	8.79	8.79
20.48	8.61	8.82
21.44	8.89	8.89
22.40	9.38	
23.55	9.90	
24.59	10.60	
25.18	10.72	
27.00	10.86	
28.19	11.05	
29.85	11.14	
32.16	11.06	

Nieuwe situatie Afstand	Nieuwe situatie Hoogte
0.00	10.44
5.63	10.41
16.13	19.39
32.16	11.06

Dwarsprofiel 108013P0630 — Schaal 1:100

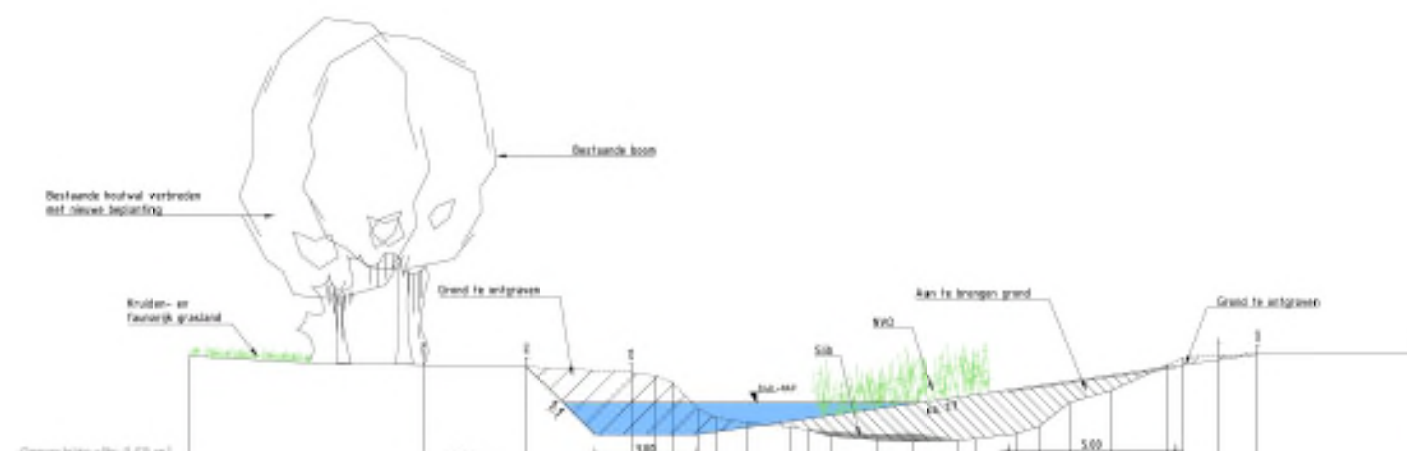

Oppervlakte slib: 0.58 m²

NAP 6.00

Bestaande situatie Afstand	Bestaande situatie Hoogte	Bestaande situatie Slib
0.00	11.79	
7.00	10.52	
10.08	10.47	
13.17	10.30	
13.92	10.19	
14.41	9.99	
15.20	9.20	
15.69	8.95	
16.66	8.81	
17.91	8.67	
18.50	8.58	8.58
12.13	8.41	8.54
20.53	8.30	8.44
21.56	8.25	8.48
22.87	8.29	8.29
23.41	8.32	
24.62	8.47	
25.34	8.70	
26.23	9.40	
27.50	9.77	
29.15	10.52	
29.61	10.73	
30.69	10.81	
31.85	10.84	
36.65	10.85	

Nieuwe situatie Afstand	Nieuwe situatie Hoogte
0.00	11.79
7.00	10.52
10.08	10.47
12.10	8.45
15.10	8.45
24.38	9.90
29.39	10.49
31.85	10.84
36.65	10.85

Dwarsprofiel 108013P0670 — Schaal 1:100

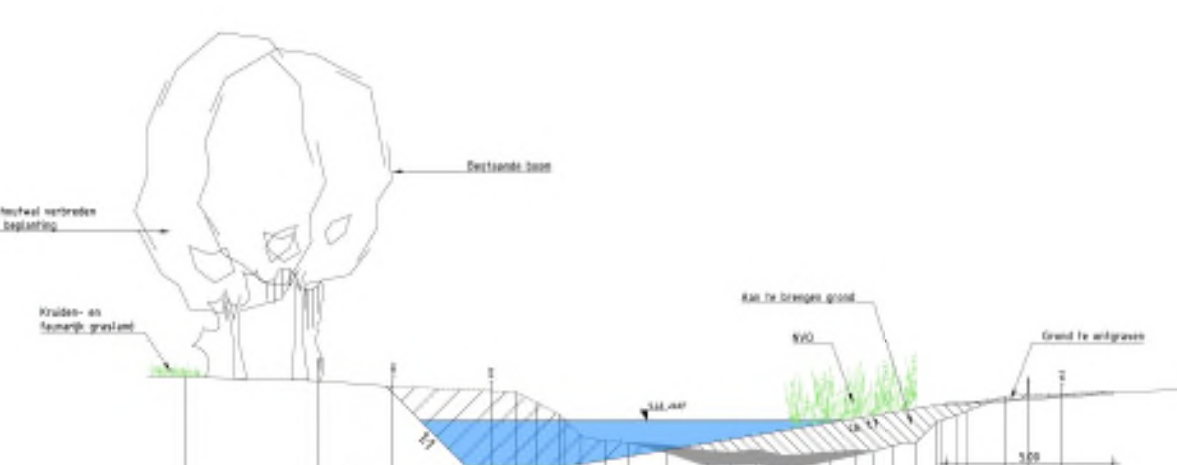

Oppervlakte slib: 2.26 m²

NAP 5.00

Bestaande situatie Afstand	Bestaande situatie Hoogte	Bestaande situatie Slib
0.00	10.78	
4.00	10.59	
6.21	10.41	
9.13	10.29	
9.82	10.25	
10.49	9.92	
11.15	9.56	
11.31	9.41	
12.80	8.93	
12.50	8.79	
13.18	8.76	8.76
14.33	8.46	8.68
15.57	8.04	8.51
16.29	8.05	8.46
17.01	8.10	8.55
17.88	7.90	8.36
19.23	8.21	
20.03	8.37	8.53
20.54	8.49	8.49
17.08	8.67	
17.79	8.77	
22.35	9.35	
22.54	9.41	
22.98	9.56	
23.29	9.68	
24.39	10.12	
25.11	10.18	
26.12	10.20	
29.86	10.32	

Nieuwe situatie Afstand	Nieuwe situatie Hoogte
0.00	10.78
4.00	10.59
6.00	10.43
8.39	8.04
11.39	8.04
22.65	9.90
27.65	10.46
29.86	10.32

Dwarsprofiel 108013P0690 — Schaal 1:100

VERKLARING

- Gebiedsgrens

Bestaande situatie

- Bestaande situatie
- Kadastrale grens
- Houtwal
- Gras
- Beplanting
- Watergang incl. talud
- Watergang
- Waterkering
- Duiker/sifon
- Boom
- Stuw
- Vispassage
- Gemaal
- Brug

Nieuwe situatie/ Ontwerp

- Vak xx — Vakindeling, zie beplantingslijst
- Schouwpad
- Watergang
- Kruiden- en faunarijk grasland
- Natuurvriendelijk oever
- Beplanting/ taludbeplanting
- Struweel
- Talud
- Afrastering
- Duiker
- Greppel, 1,5m breed
- Heuvel t.b.v. dassenburcht
- Poel met beplanting (zie detailtekening)
- Dood hout (zie detailtekening)

KABELS EN LEIDINGEN

- Datakabel
- Laagspanning
- Middenspanning
- Riolering persleiding
- Riolering vrijverval
- Waterleiding

Opmerkingen:

- Dwarsprofielen zijn opgesteld op basis van metingen d.d. 14-03-2023
- Voor details aanbrengen poelen en dood hout zie detailtekening nummer 0480226.100-S-2-0001.

Nr	Datum	Wijziging	Tek
D0	12-10-2023	DEFINITIEF	AM

Opdrachtgever	Waterschap Aa en Maas
Projectomschrijving	EVZ NVO en vismigratie Verborgen raamvallei
Tekeningomschrijving	Definitief ontwerp Bovenaanzicht en dwarsprofielen Locatie: Lage Raam
Tekeningnummer	0480226.100-S-LR-2-0001
Tekenaar	A. Mahdavian
Schaal	1:500 I 1:100
Projectleider	R. Kanters
Formaat	A0-841x1890
Bladen	1 IN 1
Status	DEFINITIEF
Wijz.nr.	D0

www.anteagroup.nl

anteagroup