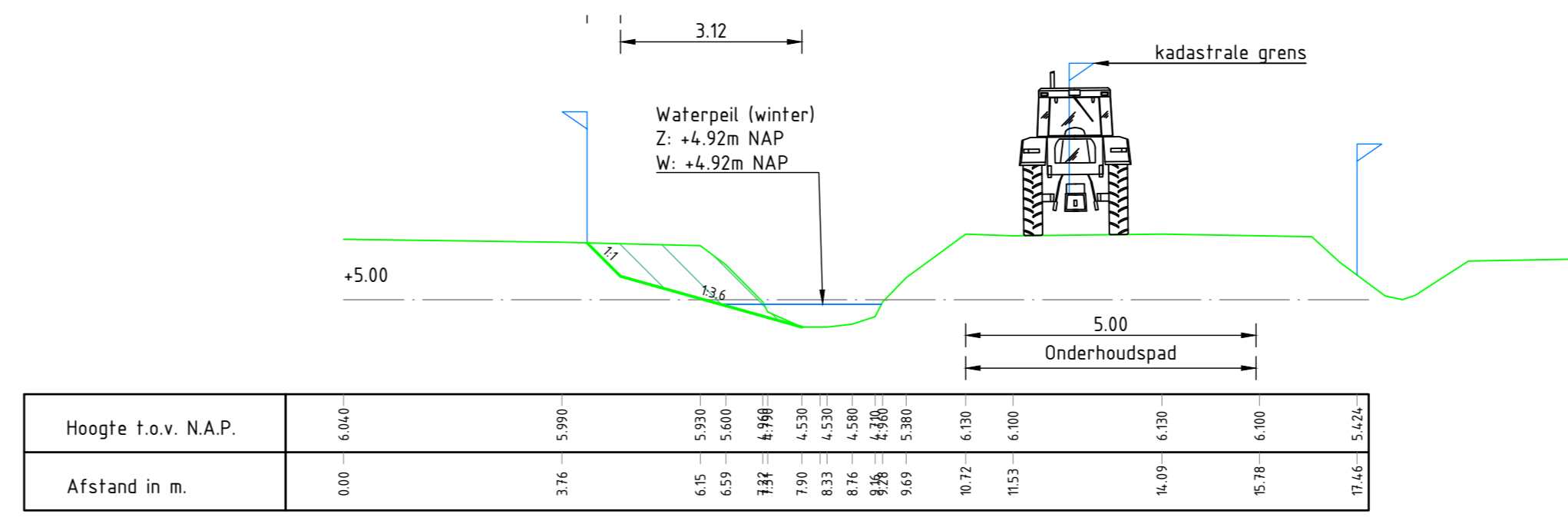
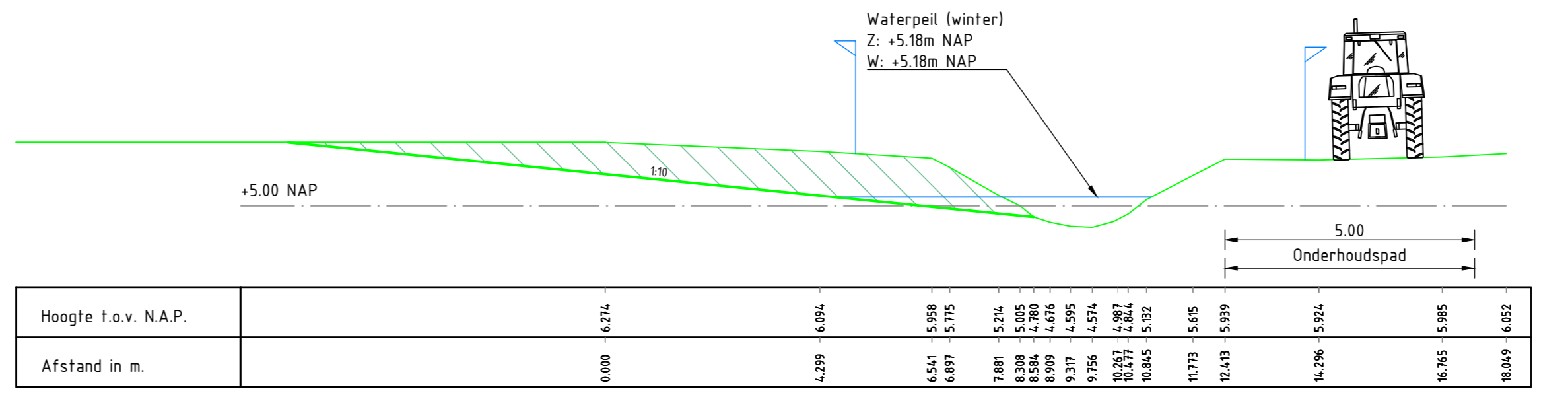




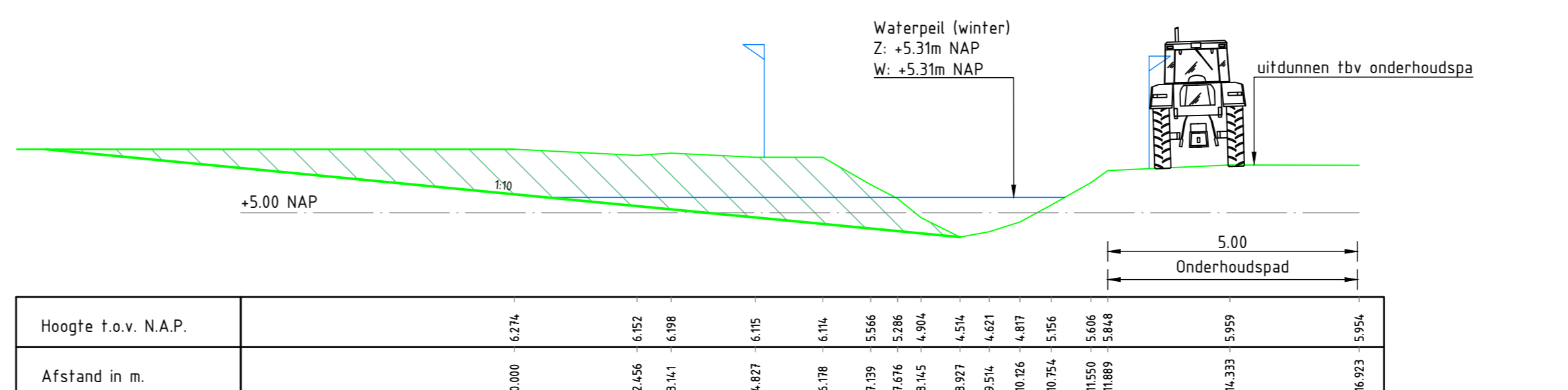
Situatie
Schaal 1:2000



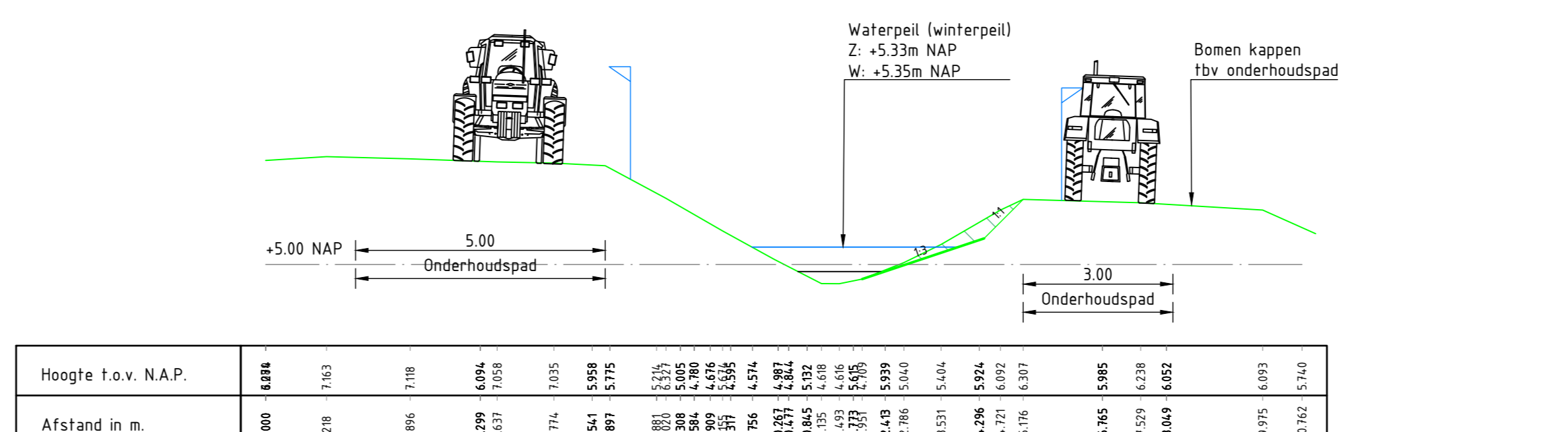
Dwarsprofiel A-A'
Schaal 1:100



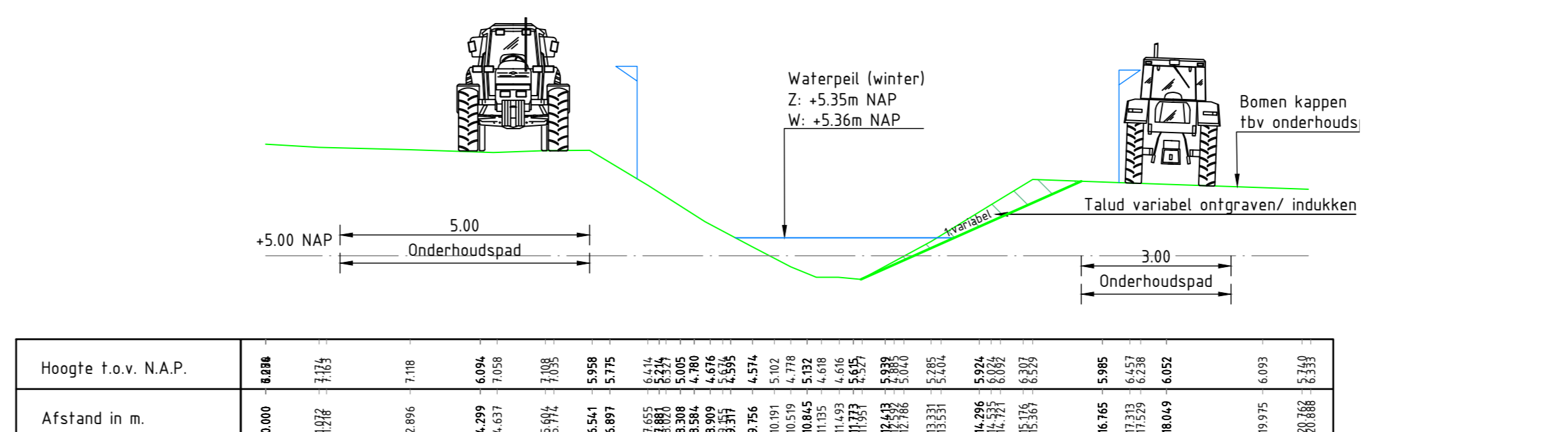
Dwarsprofiel B-B'
Schaal 1:100



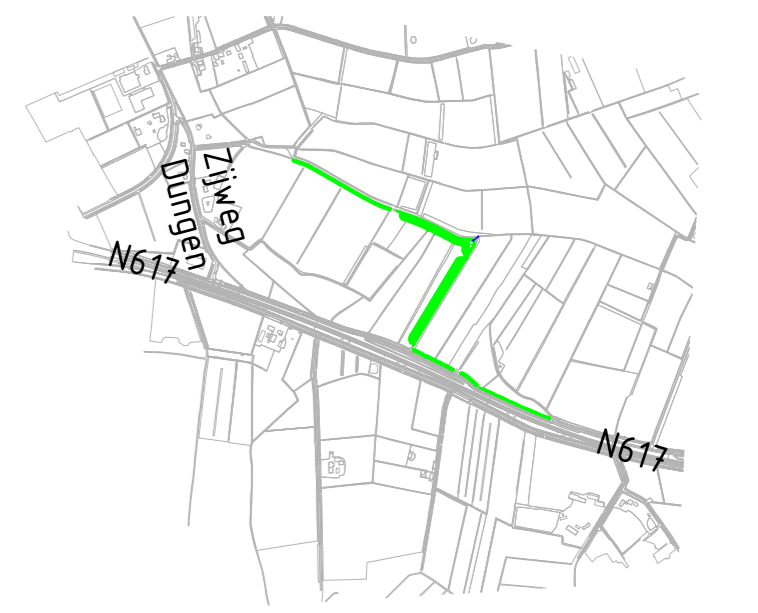
Dwarsprofiel C-C'
Schaal 1:100



Dwarsprofiel D-D'
Schaal 1:100



Dwarsprofiel E-E'
Schaal 1:100



Legenda

- Bestaande situatie
- Bestaande stuw
- Onderhoudspad, breedte 5 m.
- Onderhoudspad, breedte 3 m.
- Kadestrale grenzen
- Bestaande sloot gedeeltelijk dempen tbv. talud

Opmerkingen

- Maten in meters en dimensies van materialen in mm, tenzij anders aangegeven.
 - Coördinaten in RD-stelsel en hoogtematen in meters t.o.v. N.A.P.
- | WBO | WBO | SEN | 08-11-2022 |
|-----|---|--------|------------|
| 5.0 | Diverse opmerkingen opdrachtgever verwerkt | T.J.N. | W.B.D. |
| 4.0 | Diverse opmerkingen opdrachtgever verwerkt | T.J.N. | W.B.D. |
| 3.0 | Kadastrale grenzen toegevoegd | W.B.D. | T.J.N. |
| 2.0 | Opmerkingen OIG verwerkt na overleg met SBB | N.L.S. | W.B.D. |
| 1.0 | Eerste uitgave | NIV | W.B.D. |

Natuurvriendelijke oevers

Definitief ontwerp

Dungense Loop
Waterschap AA en Maas

